

Графическое описание местоположения границ публичного сервитута

Публичный сервитут для строительства, эксплуатации и обслуживания волоконно-оптической линии связи (ВОЛС) на участке: г. Уссурийск - БС 25_097 с. Вольно-Надеждинское

(наименование объекта, местоположение границ которого описано(далее - объект)

Сведения об объекте		
№ п/п	Характеристики объекта	Описание характеристик
1	2	3
1	Местоположение объекта	Приморский край, г. Уссурийск; Приморский край, Уссурийский городской округ; Приморский край, Надеждинский район
2	Площадь объекта +/- величина погрешности определения площади (Р +/- дельта Р)	95925 кв.м ±108 кв.м
3	Иные характеристики объекта	Ограничения на использование объекта:

Сведения о местоположении границ объекта

1. Система координат: МСК - 25 зона 1

2. Сведения о характерных точках границ объекта

Обозначение характерных точек границ	Координаты, м		Метод определения координат характерной точки	Средняя квадратичная погрешность положения характерной точки (Mt), м	Описание обозначения точки на местности (при наличии)
	X	Y			
1	2	3	4	5	6
-	-	-	-	-	-

3. Сведения о характерных точках части (частей) границы объекта

Обозначение характерных точек границ	Координаты, м		Метод определения координат характерной точки	Средняя квадратичная погрешность положения характерной точки (Mt), м	Описание обозначения точки на местности (при наличии)
	X	Y			
1	2	3	4	5	6
(1)					
1	425927.63	1404394.45	Метод спутниковых геодезических измерений	0.1	-
2	425929.14	1404398.16	Метод спутниковых геодезических измерений	0.1	-
3	425817.39	1404451.41	Метод спутниковых геодезических измерений	0.1	-
4	425748.85	1404480.47	Метод спутниковых геодезических измерений	0.1	-
5	425750.39	1404475.48	Метод спутниковых геодезических измерений	0.1	-
6	425815.71	1404447.78	Метод спутниковых геодезических измерений	0.1	-
1	425927.63	1404394.45	Метод спутниковых геодезических измерений	0.1	-
(2)					
7	425718.04	1404489.19	Метод спутниковых геодезических измерений	0.1	-
8	425717.58	1404493.72	Метод спутниковых геодезических измерений	0.1	-
9	425709.06	1404497.34	Метод спутниковых геодезических измерений	0.1	-
10	425707.23	1404493.77	Метод спутниковых геодезических измерений	0.1	-

7	425718.04	1404489.19	Метод спутниковых геодезических измерений	0.1	-
(3)					
11	425656.60	1404515.25	Метод спутниковых геодезических измерений	0.1	-
12	425658.82	1404518.65	Метод спутниковых геодезических измерений	0.1	-
13	425648.21	1404523.14	Метод спутниковых геодезических измерений	0.1	-
14	425578.14	1404568.70	Метод спутниковых геодезических измерений	0.1	-
15	425574.27	1404566.51	Метод спутниковых геодезических измерений	0.1	-
16	425646.49	1404519.53	Метод спутниковых геодезических измерений	0.1	-
11	425656.60	1404515.25	Метод спутниковых геодезических измерений	0.1	-
(4)					
17	413250.96	1402305.83	Метод спутниковых геодезических измерений	0.1	-
18	413249.04	1402309.40	Метод спутниковых геодезических измерений	0.1	-
19	413208.99	1402277.52	Метод спутниковых геодезических измерений	0.1	-
20	413178.99	1402252.61	Метод спутниковых геодезических измерений	0.1	-
21	413119.85	1402164.76	Метод спутниковых геодезических измерений	0.1	-
22	413085.64	1402066.06	Метод спутниковых геодезических измерений	0.1	-
23	413051.05	1401986.62	Метод спутниковых геодезических измерений	0.1	-
24	413038.72	1401936.56	Метод спутниковых геодезических измерений	0.1	-
25	413041.57	1401931.43	Метод спутниковых геодезических измерений	0.1	-
26	413054.85	1401985.34	Метод спутниковых геодезических измерений	0.1	-
27	413089.36	1402064.60	Метод спутниковых геодезических измерений	0.1	-
28	413123.45	1402162.96	Метод спутниковых геодезических измерений	0.1	-

29	413181.99	1402249.89	Метод спутниковых геодезических измерений	0.1	-
30	413211.51	1402274.42	Метод спутниковых геодезических измерений	0.1	
17	413250.96	1402305.83	Метод спутниковых геодезических измерений	0.1	-
(5)					
31	412896.01	1401665.21	Метод спутниковых геодезических измерений	0.1	-
32	412894.96	1401669.26	Метод спутниковых геодезических измерений	0.1	
33	412855.39	1401645.05	Метод спутниковых геодезических измерений	0.1	-
34	412807.35	1401607.39	Метод спутниковых геодезических измерений	0.1	-
35	412810.10	1401604.47	Метод спутниковых геодезических измерений	0.1	-
36	412857.67	1401641.75	Метод спутниковых геодезических измерений	0.1	-
31	412896.01	1401665.21	Метод спутниковых геодезических измерений	0.1	-
(6)					
37	411775.34	1401025.29	Метод спутниковых геодезических измерений	0.1	
38	411767.86	1401027.84	Метод спутниковых геодезических измерений	0.1	-
39	411752.85	1401024.72	Метод спутниковых геодезических измерений	0.1	-
40	411666.12	1400986.54	Метод спутниковых геодезических измерений	0.1	-
41	411629.67	1400956.11	Метод спутниковых геодезических измерений	0.1	-
42	411621.38	1400942.12	Метод спутниковых геодезических измерений	0.1	
43	411607.65	1400883.95	Метод спутниковых геодезических измерений	0.1	-
44	411590.33	1400798.76	Метод спутниковых геодезических измерений	0.1	-
45	411565.26	1400740.04	Метод спутниковых геодезических измерений	0.1	-
46	411554.91	1400717.11	Метод спутниковых геодезических измерений	0.1	-

47	411492.85	1400598.91	Метод спутниковых геодезических измерений	0.1	-
48	411447.89	1400519.21	Метод спутниковых геодезических измерений	0.1	-
49	411367.92	1400480.71	Метод спутниковых геодезических измерений	0.1	-
50	411337.89	1400480.27	Метод спутниковых геодезических измерений	0.1	-
51	411337.77	1400476.27	Метод спутниковых геодезических измерений	0.1	-
52	411368.86	1400476.73	Метод спутниковых геодезических измерений	0.1	
53	411450.75	1400516.15	Метод спутниковых геодезических измерений	0.1	
54	411496.37	1400596.99	Метод спутниковых геодезических измерений	0.1	
55	411558.51	1400715.35	Метод спутниковых геодезических измерений	0.1	
56	411568.92	1400738.44	Метод спутниковых геодезических измерений	0.1	
57	411594.17	1400797.56	Метод спутниковых геодезических измерений	0.1	
58	411611.55	1400883.09	Метод спутниковых геодезических измерений	0.1	
59	411625.14	1400940.60	Метод спутниковых геодезических измерений	0.1	
60	411632.77	1400953.47	Метод спутниковых геодезических измерений	0.1	
61	411668.24	1400983.10	Метод спутниковых геодезических измерений	0.1	
62	411754.07	1401020.88	Метод спутниковых геодезических измерений	0.1	
37	411775.34	1401025.29	Метод спутниковых геодезических измерений	0.1	
(7)					
63	411212.56	1400426.67	Метод спутниковых геодезических измерений	0.1	
64	411212.69	1400431.08	Метод спутниковых геодезических измерений	0.1	
65	411199.89	1400425.62	Метод спутниковых геодезических измерений	0.1	

66	411130.62	1400419.69	Метод спутниковых геодезических измерений	0.1	
67	411061.60	1400423.91	Метод спутниковых геодезических измерений	0.1	
68	410999.77	1400424.47	Метод спутниковых геодезических измерений	0.1	
69	410846.20	1400458.07	Метод спутниковых геодезических измерений	0.1	
70	410651.62	1400491.87	Метод спутниковых геодезических измерений	0.1	
71	410650.95	1400487.93	Метод спутниковых геодезических измерений	0.1	
72	410845.42	1400454.15	Метод спутниковых геодезических измерений	0.1	
73	410999.31	1400420.47	Метод спутниковых геодезических измерений	0.1	
74	411061.46	1400419.91	Метод спутниковых геодезических измерений	0.1	
75	411130.66	1400415.67	Метод спутниковых геодезических измерений	0.1	
76	411200.87	1400421.68	Метод спутниковых геодезических измерений	0.1	
63	411212.56	1400426.67	Метод спутниковых геодезических измерений	0.1	
(8)					
77	410479.81	1400528.27	Метод спутниковых геодезических измерений	0.1	
78	410483.72	1400531.49	Метод спутниковых геодезических измерений	0.1	
79	410437.08	1400542.21	Метод спутниковых геодезических измерений	0.1	
80	410320.75	1400570.72	Метод спутниковых геодезических измерений	0.1	
81	410211.77	1400587.80	Метод спутниковых геодезических измерений	0.1	
82	410106.68	1400612.26	Метод спутниковых геодезических измерений	0.1	
83	410106.79	1400608.08	Метод спутниковых геодезических измерений	0.1	
84	410211.01	1400583.88	Метод спутниковых геодезических измерений	0.1	

85	410319.97	1400566.80	Метод спутниковых геодезических измерений	0.1	
86	410436.16	1400538.31	Метод спутниковых геодезических измерений	0.1	
77	410479.81	1400528.27	Метод спутниковых геодезических измерений	0.1	
(9)					
87	409869.01	1400661.65	Метод спутниковых геодезических измерений	0.1	
88	409846.57	1400664.78	Метод спутниковых геодезических измерений	0.1	
89	409803.56	1400658.00	Метод спутниковых геодезических измерений	0.1	
90	409652.02	1400621.10	Метод спутниковых геодезических измерений	0.1	
91	409595.37	1400608.55	Метод спутниковых геодезических измерений	0.1	
92	409561.45	1400595.49	Метод спутниковых геодезических измерений	0.1	
93	409517.62	1400576.35	Метод спутниковых геодезических измерений	0.1	
94	409493.57	1400564.44	Метод спутниковых геодезических измерений	0.1	
95	409427.44	1400547.88	Метод спутниковых геодезических измерений	0.1	
96	409351.93	1400549.30	Метод спутниковых геодезических измерений	0.1	
97	409316.43	1400545.25	Метод спутниковых геодезических измерений	0.1	
98	409282.68	1400539.22	Метод спутниковых геодезических измерений	0.1	
99	409257.87	1400535.27	Метод спутниковых геодезических измерений	0.1	
100	409246.02	1400537.68	Метод спутниковых геодезических измерений	0.1	
101	409229.84	1400533.53	Метод спутниковых геодезических измерений	0.1	
102	409220.25	1400528.14	Метод спутниковых геодезических измерений	0.1	
103	409201.43	1400519.76	Метод спутниковых геодезических измерений	0.1	

104	409188.08	1400520.41	Метод спутниковых геодезических измерений	0.1	
105	409165.77	1400525.80	Метод спутниковых геодезических измерений	0.1	
106	409126.68	1400544.03	Метод спутниковых геодезических измерений	0.1	
107	408923.07	1400566.91	Метод спутниковых геодезических измерений	0.1	
108	408898.38	1400568.64	Метод спутниковых геодезических измерений	0.1	
109	408788.49	1400587.21	Метод спутниковых геодезических измерений	0.1	
110	408722.60	1400618.78	Метод спутниковых геодезических измерений	0.1	
111	408626.01	1400675.15	Метод спутниковых геодезических измерений	0.1	
112	408494.47	1400776.29	Метод спутниковых геодезических измерений	0.1	
113	408422.30	1400836.66	Метод спутниковых геодезических измерений	0.1	
114	408386.48	1400863.85	Метод спутниковых геодезических измерений	0.1	
115	408338.14	1400902.78	Метод спутниковых геодезических измерений	0.1	
116	408291.42	1400924.48	Метод спутниковых геодезических измерений	0.1	
117	408227.49	1400957.62	Метод спутниковых геодезических измерений	0.1	
118	408147.57	1401006.20	Метод спутниковых геодезических измерений	0.1	
119	408032.34	1401090.36	Метод спутниковых геодезических измерений	0.1	
120	407944.38	1401186.25	Метод спутниковых геодезических измерений	0.1	
121	407906.81	1401228.09	Метод спутниковых геодезических измерений	0.1	
122	407829.19	1401294.68	Метод спутниковых геодезических измерений	0.1	
123	407742.16	1401358.44	Метод спутниковых геодезических измерений	0.1	
124	407714.41	1401382.06	Метод спутниковых геодезических измерений	0.1	

125	407658.38	1401422.41	Метод спутниковых геодезических измерений	0.1	
126	407558.69	1401480.58	Метод спутниковых геодезических измерений	0.1	
127	407515.85	1401525.05	Метод спутниковых геодезических измерений	0.1	
128	407497.46	1401562.20	Метод спутниковых геодезических измерений	0.1	
129	407401.31	1401626.66	Метод спутниковых геодезических измерений	0.1	
130	407381.19	1401648.20	Метод спутниковых геодезических измерений	0.1	
131	407342.61	1401650.63	Метод спутниковых геодезических измерений	0.1	
132	407314.89	1401643.10	Метод спутниковых геодезических измерений	0.1	
133	407283.92	1401644.81	Метод спутниковых геодезических измерений	0.1	
134	407180.82	1401631.18	Метод спутниковых геодезических измерений	0.1	
135	407128.72	1401635.27	Метод спутниковых геодезических измерений	0.1	
136	407110.37	1401642.57	Метод спутниковых геодезических измерений	0.1	
137	407108.49	1401639.03	Метод спутниковых геодезических измерений	0.1	
138	407127.80	1401631.33	Метод спутниковых геодезических измерений	0.1	
139	407180.92	1401627.16	Метод спутниковых геодезических измерений	0.1	
140	407284.08	1401640.79	Метод спутниковых геодезических измерений	0.1	
141	407315.31	1401639.08	Метод спутниковых геодезических измерений	0.1	
142	407343.01	1401646.59	Метод спутниковых геодезических измерений	0.1	
143	407379.35	1401644.30	Метод спутниковых геодезических измерений	0.1	
144	407398.71	1401623.60	Метод спутниковых геодезических измерений	0.1	
145	407494.34	1401559.48	Метод спутниковых геодезических измерений	0.1	

146	407512.53	1401522.73	Метод спутниковых геодезических измерений	0.1	
147	407556.19	1401477.40	Метод спутниковых геодезических измерений	0.1	
148	407656.20	1401419.05	Метод спутниковых геодезических измерений	0.1	
149	407711.95	1401378.90	Метод спутниковых геодезических измерений	0.1	
150	407739.68	1401355.30	Метод спутниковых геодезических измерений	0.1	
151	407745.13	1401351.31	Метод спутниковых геодезических измерений	0.1	
152	407746.19	1401350.79	Метод спутниковых геодезических измерений	0.1	
153	407746.33	1401350.44	Метод спутниковых геодезических измерений	0.1	
154	407826.71	1401291.54	Метод спутниковых геодезических измерений	0.1	
155	407904.03	1401225.21	Метод спутниковых геодезических измерений	0.1	
156	407941.42	1401183.57	Метод спутниковых геодезических измерений	0.1	
157	408029.66	1401087.36	Метод спутниковых геодезических измерений	0.1	
158	408145.35	1401002.86	Метод спутниковых геодезических измерений	0.1	
159	408225.53	1400954.14	Метод спутниковых геодезических измерений	0.1	
160	408289.66	1400920.88	Метод спутниковых геодезических измерений	0.1	
161	408336.02	1400899.36	Метод спутниковых геодезических измерений	0.1	
162	408384.02	1400860.69	Метод спутниковых геодезических измерений	0.1	
163	408419.80	1400833.54	Метод спутниковых геодезических измерений	0.1	
164	408491.97	1400773.17	Метод спутниковых геодезических измерений	0.1	
165	408623.77	1400671.83	Метод спутниковых геодезических измерений	0.1	
166	408720.72	1400615.24	Метод спутниковых геодезических измерений	0.1	

167	408787.27	1400583.35	Метод спутниковых геодезических измерений	0.1	
168	408897.90	1400564.66	Метод спутниковых геодезических измерений	0.1	
169	408922.71	1400562.93	Метод спутниковых геодезических измерений	0.1	
170	409125.58	1400540.13	Метод спутниковых геодезических измерений	0.1	
171	409164.45	1400522.00	Метод спутниковых геодезических измерений	0.1	
172	409187.51	1400516.44	Метод спутниковых геодезических измерений	0.1	
173	409202.19	1400515.72	Метод спутниковых геодезических измерений	0.1	
174	409222.05	1400524.56	Метод спутниковых геодезических измерений	0.1	
175	409231.34	1400529.79	Метод спутниковых геодезических измерений	0.1	
176	409246.12	1400533.58	Метод спутниковых геодезических измерений	0.1	
177	409257.79	1400531.21	Метод спутниковых геодезических измерений	0.1	
178	409283.34	1400535.28	Метод спутниковых геодезических измерений	0.1	
179	409317.01	1400541.29	Метод спутниковых геодезических измерений	0.1	
180	409352.13	1400545.30	Метод спутниковых геодезических измерений	0.1	
181	409427.90	1400543.88	Метод спутниковых геодезических измерений	0.1	
182	409494.95	1400560.66	Метод спутниковых геодезических измерений	0.1	
183	409519.30	1400572.73	Метод спутниковых геодезических измерений	0.1	
184	409562.97	1400591.79	Метод спутниковых геодезических измерений	0.1	
185	409596.53	1400604.71	Метод спутниковых геодезических измерений	0.1	
186	409652.92	1400617.20	Метод спутниковых геодезических измерений	0.1	
187	409804.34	1400654.08	Метод спутниковых геодезических измерений	0.1	

188	409846.61	1400660.74	Метод спутниковых геодезических измерений	0.1	
189	409862.48	1400658.52	Метод спутниковых геодезических измерений	0.1	
87	409869.01	1400661.65	Метод спутниковых геодезических измерений	0.1	
(10)					
190	407076.27	1401656.20	Метод спутниковых геодезических измерений	0.1	
191	407037.16	1401671.78	Метод спутниковых геодезических измерений	0.1	
192	406977.58	1401704.05	Метод спутниковых геодезических измерений	0.1	
193	406901.73	1401754.30	Метод спутниковых геодезических измерений	0.1	
194	406819.38	1401816.92	Метод спутниковых геодезических измерений	0.1	
195	406775.63	1401833.43	Метод спутниковых геодезических измерений	0.1	
196	406666.97	1401876.34	Метод спутниковых геодезических измерений	0.1	
197	406594.77	1401904.14	Метод спутниковых геодезических измерений	0.1	
198	406490.13	1401935.54	Метод спутниковых геодезических измерений	0.1	
199	406418.75	1401954.03	Метод спутниковых геодезических измерений	0.1	
200	406386.13	1401964.18	Метод спутниковых геодезических измерений	0.1	
201	406385.51	1401962.23	Метод спутниковых геодезических измерений	0.1	
202	406385.31	1401960.24	Метод спутниковых геодезических измерений	0.1	
203	406417.65	1401950.19	Метод спутниковых геодезических измерений	0.1	
204	406489.05	1401931.68	Метод спутниковых геодезических измерений	0.1	
205	406593.47	1401900.36	Метод спутниковых геодезических измерений	0.1	
206	406665.51	1401872.62	Метод спутниковых геодезических измерений	0.1	

207	406774.19	1401829.69	Метод спутниковых геодезических измерений	0.1	
208	406817.42	1401813.38	Метод спутниковых геодезических измерений	0.1	
209	406899.41	1401751.04	Метод спутниковых геодезических измерений	0.1	
210	406975.52	1401700.61	Метод спутниковых геодезических измерений	0.1	
211	407035.46	1401668.16	Метод спутниковых геодезических измерений	0.1	
212	407074.38	1401652.64	Метод спутниковых геодезических измерений	0.1	
190	407076.27	1401656.20	Метод спутниковых геодезических измерений	0.1	
(11)					
213	406252.26	1401965.08	Метод спутниковых геодезических измерений	0.1	
214	406250.32	1401969.34	Метод спутниковых геодезических измерений	0.1	
215	406216.99	1401973.16	Метод спутниковых геодезических измерений	0.1	
216	406175.38	1401956.18	Метод спутниковых геодезических измерений	0.1	
217	406171.06	1401952.34	Метод спутниковых геодезических измерений	0.1	
218	406137.27	1401947.74	Метод спутниковых геодезических измерений	0.1	
219	406138.37	1401943.88	Метод спутниковых геодезических измерений	0.1	
220	406172.80	1401948.54	Метод спутниковых геодезических измерений	0.1	
221	406177.52	1401952.74	Метод спутниковых геодезических измерений	0.1	
222	406217.55	1401969.06	Метод спутниковых геодезических измерений	0.1	
213	406252.26	1401965.08	Метод спутниковых геодезических измерений	0.1	
(12)					
223	406014.92	1401979.99	Метод спутниковых геодезических измерений	0.1	
224	405986.19	1402005.49	Метод спутниковых геодезических измерений	0.1	

225	405946.69	1402024.02	Метод спутниковых геодезических измерений	0.1	
226	405904.39	1402022.11	Метод спутниковых геодезических измерений	0.1	
227	405876.49	1402010.81	Метод спутниковых геодезических измерений	0.1	
228	405821.01	1401993.19	Метод спутниковых геодезических измерений	0.1	
229	405784.23	1401983.23	Метод спутниковых геодезических измерений	0.1	
230	405677.58	1401973.39	Метод спутниковых геодезических измерений	0.1	
231	405578.87	1401965.52	Метод спутниковых геодезических измерений	0.1	
232	405461.90	1401928.08	Метод спутниковых геодезических измерений	0.1	
233	405393.44	1401902.10	Метод спутниковых геодезических измерений	0.1	
234	405202.19	1401794.23	Метод спутниковых геодезических измерений	0.1	
235	405167.32	1401771.93	Метод спутниковых геодезических измерений	0.1	
236	405110.20	1401733.49	Метод спутниковых геодезических измерений	0.1	
237	404978.08	1401652.98	Метод спутниковых геодезических измерений	0.1	
238	404800.39	1401558.01	Метод спутниковых геодезических измерений	0.1	
239	404703.93	1401529.24	Метод спутниковых геодезических измерений	0.1	
240	404690.25	1401526.89	Метод спутниковых геодезических измерений	0.1	
241	404655.91	1401518.17	Метод спутниковых геодезических измерений	0.1	
242	404643.20	1401512.08	Метод спутниковых геодезических измерений	0.1	
243	404496.52	1401464.77	Метод спутниковых геодезических измерений	0.1	
244	404463.98	1401453.87	Метод спутниковых геодезических измерений	0.1	
245	404384.31	1401432.73	Метод спутниковых геодезических измерений	0.1	

246	404323.37	1401411.78	Метод спутниковых геодезических измерений	0.1	
247	404311.90	1401407.65	Метод спутниковых геодезических измерений	0.1	
248	404295.58	1401403.46	Метод спутниковых геодезических измерений	0.1	
249	404297.19	1401399.76	Метод спутниковых геодезических измерений	0.1	
250	404313.08	1401403.83	Метод спутниковых геодезических измерений	0.1	
251	404324.69	1401408.00	Метод спутниковых геодезических измерений	0.1	
252	404385.47	1401428.91	Метод спутниковых геодезических измерений	0.1	
253	404465.12	1401450.03	Метод спутниковых геодезических измерений	0.1	
254	404497.76	1401460.97	Метод спутниковых геодезических измерений	0.1	
255	404644.68	1401508.36	Метод спутниковых геодезических измерений	0.1	
256	404657.27	1401514.39	Метод спутниковых геодезических измерений	0.1	
257	404691.09	1401522.97	Метод спутниковых геодезических измерений	0.1	
258	404704.85	1401525.34	Метод спутниковых геодезических измерений	0.1	
259	404801.91	1401554.29	Метод спутниковых геодезических измерений	0.1	
260	404980.06	1401649.50	Метод спутниковых геодезических измерений	0.1	
261	405112.36	1401730.13	Метод спутниковых геодезических измерений	0.1	
262	405169.52	1401768.59	Метод спутниковых геодезических измерений	0.1	
263	405204.25	1401790.81	Метод спутниковых геодезических измерений	0.1	
264	405395.14	1401898.46	Метод спутниковых геодезических измерений	0.1	
265	405463.22	1401924.30	Метод спутниковых геодезических измерений	0.1	
266	405579.65	1401961.56	Метод спутниковых геодезических измерений	0.1	

267	405677.92	1401969.41	Метод спутниковых геодезических измерений	0.1	
268	405784.95	1401979.27	Метод спутниковых геодезических измерений	0.1	
269	405822.13	1401989.35	Метод спутниковых геодезических измерений	0.1	
270	405877.85	1402007.05	Метод спутниковых геодезических измерений	0.1	
271	405905.25	1402018.15	Метод спутниковых геодезических измерений	0.1	
272	405945.89	1402019.98	Метод спутниковых геодезических измерений	0.1	
273	405983.97	1402002.11	Метод спутниковых геодезических измерений	0.1	
274	406009.80	1401979.20	Метод спутниковых геодезических измерений	0.1	
223	406014.92	1401979.99	Метод спутниковых геодезических измерений	0.1	
(13)					
275	404243.34	1401385.91	Метод спутниковых геодезических измерений	0.1	
276	404241.72	1401389.64	Метод спутниковых геодезических измерений	0.1	
277	404238.69	1401388.87	Метод спутниковых геодезических измерений	0.1	
278	404170.99	1401364.90	Метод спутниковых геодезических измерений	0.1	
279	404141.34	1401362.20	Метод спутниковых геодезических измерений	0.1	
280	404088.21	1401340.97	Метод спутниковых геодезических измерений	0.1	
281	404059.64	1401332.19	Метод спутниковых геодезических измерений	0.1	
282	404027.30	1401323.07	Метод спутниковых геодезических измерений	0.1	
283	403971.53	1401299.45	Метод спутниковых геодезических измерений	0.1	
284	403804.54	1401254.38	Метод спутниковых геодезических измерений	0.1	
285	403693.75	1401214.27	Метод спутниковых геодезических измерений	0.1	

286	403594.88	1401194.26	Метод спутниковых геодезических измерений	0.1	
287	403595.84	1401190.37	Метод спутниковых геодезических измерений	0.1	
288	403694.83	1401210.41	Метод спутниковых геодезических измерений	0.1	
289	403805.74	1401250.56	Метод спутниковых геодезических измерений	0.1	
290	403972.83	1401295.65	Метод спутниковых геодезических измерений	0.1	
291	404028.62	1401319.29	Метод спутниковых геодезических измерений	0.1	
292	404060.78	1401328.35	Метод спутниковых геодезических измерений	0.1	
293	404089.55	1401337.19	Метод спутниковых геодезических измерений	0.1	
294	404142.28	1401358.26	Метод спутниковых геодезических измерений	0.1	
295	404171.85	1401360.96	Метод спутниковых геодезических измерений	0.1	
296	404239.85	1401385.03	Метод спутниковых геодезических измерений	0.1	
275	404243.34	1401385.91	Метод спутниковых геодезических измерений	0.1	
(14)					
297	403528.55	1401176.70	Метод спутниковых геодезических измерений	0.1	
298	403527.69	1401180.60	Метод спутниковых геодезических измерений	0.1	
299	403463.14	1401167.55	Метод спутниковых геодезических измерений	0.1	
300	403450.44	1401165.54	Метод спутниковых геодезических измерений	0.1	
301	403407.26	1401181.97	Метод спутниковых геодезических измерений	0.1	
302	403384.39	1401189.15	Метод спутниковых геодезических измерений	0.1	
303	403383.74	1401194.12	Метод спутниковых геодезических измерений	0.1	
304	403358.36	1401202.63	Метод спутниковых геодезических измерений	0.1	

305	403341.68	1401203.69	Метод спутниковых геодезических измерений	0.1	
306	403281.94	1401216.16	Метод спутниковых геодезических измерений	0.1	
307	403233.62	1401229.95	Метод спутниковых геодезических измерений	0.1	
308	403220.05	1401224.09	Метод спутниковых геодезических измерений	0.1	
309	403193.13	1401196.50	Метод спутниковых геодезических измерений	0.1	
310	403162.64	1401155.13	Метод спутниковых геодезических измерений	0.1	
311	403085.60	1401092.66	Метод спутниковых геодезических измерений	0.1	
312	403043.93	1401072.85	Метод спутниковых геодезических измерений	0.1	
313	402946.36	1401020.35	Метод спутниковых геодезических измерений	0.1	
314	402827.73	1400951.07	Метод спутниковых геодезических измерений	0.1	
315	402753.87	1400894.10	Метод спутниковых геодезических измерений	0.1	
316	402740.63	1400842.29	Метод спутниковых геодезических измерений	0.1	
317	402738.61	1400828.97	Метод спутниковых геодезических измерений	0.1	
318	402743.22	1400832.75	Метод спутниковых геодезических измерений	0.1	
319	402744.55	1400841.49	Метод спутниковых геодезических измерений	0.1	
320	402757.41	1400891.78	Метод спутниковых геодезических измерений	0.1	
321	402829.97	1400947.75	Метод спутниковых геодезических измерений	0.1	
322	402948.32	1401016.87	Метод спутниковых геодезических измерений	0.1	
323	403045.73	1401069.29	Метод спутниковых геодезических измерений	0.1	
324	403087.74	1401089.26	Метод спутниковых геодезических измерений	0.1	
325	403165.56	1401152.35	Метод спутниковых геодезических измерений	0.1	

326	403196.19	1401193.90	Метод спутниковых геодезических измерений	0.1	
327	403222.37	1401220.73	Метод спутниковых геодезических измерений	0.1	
328	403233.90	1401225.71	Метод спутниковых геодезических измерений	0.1	
329	403280.98	1401212.28	Метод спутниковых геодезических измерений	0.1	
330	403341.14	1401199.71	Метод спутниковых геодезических измерений	0.1	
331	403357.58	1401198.67	Метод спутниковых геодезических измерений	0.1	
332	403380.10	1401191.12	Метод спутниковых геодезических измерений	0.1	
333	403380.75	1401186.09	Метод спутниковых геодезических измерений	0.1	
334	403405.94	1401178.19	Метод спутниковых геодезических измерений	0.1	
335	403450.02	1401161.42	Метод спутниковых геодезических измерений	0.1	
336	403463.86	1401163.61	Метод спутниковых геодезических измерений	0.1	
297	403528.55	1401176.70	Метод спутниковых геодезических измерений	0.1	
(15)					
337	402698.77	1400707.11	Метод спутниковых геодезических измерений	0.1	
338	402698.07	1400713.23	Метод спутниковых геодезических измерений	0.1	
339	402641.52	1400629.70	Метод спутниковых геодезических измерений	0.1	
340	402616.74	1400591.54	Метод спутниковых геодезических измерений	0.1	
341	402568.15	1400525.00	Метод спутниковых геодезических измерений	0.1	
342	402564.89	1400520.18	Метод спутниковых геодезических измерений	0.1	
343	402568.77	1400518.77	Метод спутниковых геодезических измерений	0.1	
344	402571.43	1400522.70	Метод спутниковых геодезических измерений	0.1	

345	402620.04	1400589.26	Метод спутниковых геодезических измерений	0.1	
346	402644.86	1400627.48	Метод спутниковых геодезических измерений	0.1	
337	402698.77	1400707.11	Метод спутниковых геодезических измерений	0.1	
(16)					
347	402426.94	1400316.72	Метод спутниковых геодезических измерений	0.1	
348	402423.68	1400319.04	Метод спутниковых геодезических измерений	0.1	
349	402408.86	1400297.74	Метод спутниковых геодезических измерений	0.1	
350	402409.57	1400291.75	Метод спутниковых геодезических измерений	0.1	
347	402426.94	1400316.72	Метод спутниковых геодезических измерений	0.1	
(17)					
351	402399.28	1400275.37	Метод спутниковых геодезических измерений	0.1	
352	402394.86	1400275.74	Метод спутниковых геодезических измерений	0.1	
353	402345.18	1400191.53	Метод спутниковых геодезических измерений	0.1	
354	402293.88	1400112.77	Метод спутниковых геодезических измерений	0.1	
355	402270.37	1400049.47	Метод спутниковых геодезических измерений	0.1	
356	402273.89	1400047.37	Метод спутниковых геодезических измерений	0.1	
357	402297.48	1400110.97	Метод спутниковых геодезических измерений	0.1	
358	402348.58	1400189.43	Метод спутниковых геодезических измерений	0.1	
351	402399.28	1400275.37	Метод спутниковых геодезических измерений	0.1	
(18)					
359	402218.33	1399926.96	Метод спутниковых геодезических измерений	0.1	
360	402216.00	1399930.68	Метод спутниковых геодезических измерений	0.1	

361	402203.73	1399912.34	Метод спутниковых геодезических измерений	0.1	
362	402206.16	1399908.77	Метод спутниковых геодезических измерений	0.1	
359	402218.33	1399926.96	Метод спутниковых геодезических измерений	0.1	
(19)					
363	402129.99	1399766.06	Метод спутниковых геодезических измерений	0.1	
364	402126.19	1399767.35	Метод спутниковых геодезических измерений	0.1	
365	402118.44	1399749.26	Метод спутниковых геодезических измерений	0.1	
366	402095.52	1399703.98	Метод спутниковых геодезических измерений	0.1	
367	402071.87	1399653.27	Метод спутниковых геодезических измерений	0.1	
368	402059.20	1399620.89	Метод спутниковых геодезических измерений	0.1	
369	402058.46	1399609.99	Метод спутниковых геодезических измерений	0.1	
370	402061.27	1399615.20	Метод спутниковых геодезических измерений	0.1	
371	402075.55	1399651.69	Метод спутниковых геодезических измерений	0.1	
372	402099.12	1399702.24	Метод спутниковых геодезических измерений	0.1	
373	402122.06	1399747.56	Метод спутниковых геодезических измерений	0.1	
363	402129.99	1399766.06	Метод спутниковых геодезических измерений	0.1	
(20)					
374	401950.62	1398707.29	Метод спутниковых геодезических измерений	0.1	
375	401953.91	1398736.35	Метод спутниковых геодезических измерений	0.1	
376	401937.84	1398673.36	Метод спутниковых геодезических измерений	0.1	
377	401908.61	1398601.41	Метод спутниковых геодезических измерений	0.1	
378	401888.62	1398554.77	Метод спутниковых геодезических измерений	0.1	

379	401863.73	1398500.26	Метод спутниковых геодезических измерений	0.1	
380	401846.05	1398458.78	Метод спутниковых геодезических измерений	0.1	
381	401829.15	1398420.54	Метод спутниковых геодезических измерений	0.1	
382	401825.92	1398414.67	Метод спутниковых геодезических измерений	0.1	
383	401829.84	1398413.50	Метод спутниковых геодезических измерений	0.1	
384	401832.75	1398418.78	Метод спутниковых геодезических измерений	0.1	
385	401849.71	1398457.18	Метод спутниковых геодезических измерений	0.1	
386	401867.39	1398498.64	Метод спутниковых геодезических измерений	0.1	
387	401892.28	1398553.15	Метод спутниковых геодезических измерений	0.1	
388	401912.31	1398599.87	Метод спутниковых геодезических измерений	0.1	
389	401941.64	1398672.10	Метод спутниковых геодезических измерений	0.1	
374	401950.62	1398707.29	Метод спутниковых геодезических измерений	0.1	
(21)					
390	401769.07	1398224.55	Метод спутниковых геодезических измерений	0.1	
391	401765.31	1398225.97	Метод спутниковых геодезических измерений	0.1	
392	401762.82	1398217.43	Метод спутниковых геодезических измерений	0.1	
393	401736.53	1398196.62	Метод спутниковых геодезических измерений	0.1	
394	401730.73	1398164.22	Метод спутниковых геодезических измерений	0.1	
395	401719.12	1398130.74	Метод спутниковых геодезических измерений	0.1	
396	401712.23	1398107.16	Метод спутниковых геодезических измерений	0.1	
397	401647.89	1397999.05	Метод спутниковых геодезических измерений	0.1	

398	401627.53	1397964.10	Метод спутниковых геодезических измерений	0.1	
399	401615.66	1397942.32	Метод спутниковых геодезических измерений	0.1	
400	401604.58	1397927.54	Метод спутниковых геодезических измерений	0.1	
401	401578.28	1397898.96	Метод спутниковых геодезических измерений	0.1	
402	401555.61	1397878.55	Метод спутниковых геодезических измерений	0.1	
403	401526.18	1397858.84	Метод спутниковых геодезических измерений	0.1	
404	401496.22	1397845.72	Метод спутниковых геодезических измерений	0.1	
405	401468.54	1397843.86	Метод спутниковых геодезических измерений	0.1	
406	401421.38	1397847.03	Метод спутниковых геодезических измерений	0.1	
407	401403.94	1397847.34	Метод спутниковых геодезических измерений	0.1	
408	401404.84	1397843.31	Метод спутниковых геодезических измерений	0.1	
409	401421.22	1397843.03	Метод спутниковых геодезических измерений	0.1	
410	401468.54	1397839.86	Метод спутниковых геодезических измерений	0.1	
411	401497.18	1397841.78	Метод спутниковых геодезических измерений	0.1	
412	401528.12	1397855.32	Метод спутниковых геодезических измерений	0.1	
413	401558.07	1397875.39	Метод спутниковых геодезических измерений	0.1	
414	401581.10	1397896.12	Метод спутниковых геодезических измерений	0.1	
415	401607.66	1397924.98	Метод спутниковых геодезических измерений	0.1	
416	401619.04	1397940.16	Метод спутниковых геодезических измерений	0.1	
417	401631.01	1397962.14	Метод спутниковых геодезических измерений	0.1	
418	401651.33	1397997.03	Метод спутниковых геодезических измерений	0.1	

419	401715.93	1398105.56	Метод спутниковых геодезических измерений	0.1	
420	401722.94	1398129.52	Метод спутниковых геодезических измерений	0.1	
421	401734.61	1398163.20	Метод спутниковых геодезических измерений	0.1	
422	401740.21	1398194.42	Метод спутниковых геодезических измерений	0.1	
423	401766.30	1398215.09	Метод спутниковых геодезических измерений	0.1	
390	401769.07	1398224.55	Метод спутниковых геодезических измерений	0.1	
(22)					
424	401333.23	1397859.46	Метод спутниковых геодезических измерений	0.1	
425	401352.95	1397859.05	Метод спутниковых геодезических измерений	0.1	
426	401346.26	1397860.40	Метод спутниковых геодезических измерений	0.1	
427	401313.23	1397868.42	Метод спутниковых геодезических измерений	0.1	
428	401277.34	1397873.77	Метод спутниковых геодезических измерений	0.1	
429	401266.59	1397863.25	Метод спутниковых геодезических измерений	0.1	
430	401264.29	1397859.96	Метод спутниковых геодезических измерений	0.1	
431	401267.90	1397859.95	Метод спутниковых геодезических измерений	0.1	
432	401267.32	1397860.85	Метод спутниковых геодезических измерений	0.1	
433	401269.80	1397860.80	Метод спутниковых геодезических измерений	0.1	
434	401278.72	1397869.53	Метод спутниковых геодезических измерений	0.1	
435	401312.47	1397864.50	Метод спутниковых геодезических измерений	0.1	
424	401333.23	1397859.46	Метод спутниковых геодезических измерений	0.1	
(23)					
436	401222.99	1397793.53	Метод спутниковых геодезических измерений	0.1	

437	401223.07	1397800.79	Метод спутниковых геодезических измерений	0.1	
438	401220.25	1397796.74	Метод спутниковых геодезических измерений	0.1	
439	401189.57	1397745.90	Метод спутниковых геодезических измерений	0.1	
440	401149.50	1397690.63	Метод спутниковых геодезических измерений	0.1	
441	401142.60	1397682.96	Метод спутниковых геодезических измерений	0.1	
442	401118.93	1397666.61	Метод спутниковых геодезических измерений	0.1	
443	401091.43	1397641.33	Метод спутниковых геодезических измерений	0.1	
444	401070.13	1397609.17	Метод спутниковых геодезических измерений	0.1	
445	401052.26	1397572.64	Метод спутниковых геодезических измерений	0.1	
446	401034.20	1397547.67	Метод спутниковых геодезических измерений	0.1	
447	401015.34	1397515.12	Метод спутниковых геодезических измерений	0.1	
448	400999.11	1397495.99	Метод спутниковых геодезических измерений	0.1	
449	400944.13	1397438.91	Метод спутниковых геодезических измерений	0.1	
450	400919.45	1397408.17	Метод спутниковых геодезических измерений	0.1	
451	400902.27	1397394.63	Метод спутниковых геодезических измерений	0.1	
452	400877.25	1397361.15	Метод спутниковых геодезических измерений	0.1	
453	400854.85	1397341.66	Метод спутниковых геодезических измерений	0.1	
454	400846.41	1397335.05	Метод спутниковых геодезических измерений	0.1	
455	400832.87	1397333.03	Метод спутниковых геодезических измерений	0.1	
456	400819.84	1397323.78	Метод спутниковых геодезических измерений	0.1	
457	400797.02	1397313.52	Метод спутниковых геодезических измерений	0.1	

458	400777.85	1397305.71	Метод спутниковых геодезических измерений	0.1	
459	400765.93	1397296.54	Метод спутниковых геодезических измерений	0.1	
460	400785.30	1397304.43	Метод спутниковых геодезических измерений	0.1	
461	400798.60	1397309.84	Метод спутниковых геодезических измерений	0.1	
462	400821.84	1397320.30	Метод спутниковых геодезических измерений	0.1	
463	400834.41	1397329.21	Метод спутниковых геодезических измерений	0.1	
464	400848.05	1397331.25	Метод спутниковых геодезических измерений	0.1	
465	400857.39	1397338.58	Метод спутниковых геодезических измерений	0.1	
466	400880.19	1397358.41	Метод спутниковых геодезических измерений	0.1	
467	400905.15	1397391.81	Метод спутниковых геодезических измерений	0.1	
468	400922.29	1397405.31	Метод спутниковых геодезических измерений	0.1	
469	400947.13	1397436.27	Метод спутниковых геодезических измерений	0.1	
470	401002.07	1397493.31	Метод спутниковых геодезических измерений	0.1	
471	401018.62	1397512.80	Метод спутниковых геодезических измерений	0.1	
472	401037.56	1397545.49	Метод спутниковых геодезических измерений	0.1	
473	401055.70	1397570.58	Метод спутниковых геодезических измерений	0.1	
474	401073.61	1397607.17	Метод спутниковых геодезических измерений	0.1	
475	401094.49	1397638.71	Метод спутниковых геодезических измерений	0.1	
476	401121.43	1397663.47	Метод спутниковых геодезических измерений	0.1	
477	401145.26	1397679.94	Метод спутниковых геодезических измерений	0.1	
478	401152.62	1397688.11	Метод спутниковых геодезических измерений	0.1	

479	401192.91	1397743.68	Метод спутниковых геодезических измерений	0.1	
436	401222.99	1397793.53	Метод спутниковых геодезических измерений	0.1	
(24)					
480	400730.56	1397283.25	Метод спутниковых геодезических измерений	0.1	
481	400728.66	1397287.09	Метод спутниковых геодезических измерений	0.1	
482	400698.43	1397285.11	Метод спутниковых геодезических измерений	0.1	
483	400686.66	1397280.06	Метод спутниковых геодезических измерений	0.1	
484	400682.31	1397279.63	Метод спутниковых геодезических измерений	0.1	
485	400686.11	1397275.99	Метод спутниковых геодезических измерений	0.1	
486	400687.66	1397276.14	Метод спутниковых геодезических измерений	0.1	
487	400699.37	1397281.17	Метод спутниковых геодезических измерений	0.1	
488	400730.41	1397283.19	Метод спутниковых геодезических измерений	0.1	
480	400730.56	1397283.25	Метод спутниковых геодезических измерений	0.1	
(25)					
489	400661.05	1397273.51	Метод спутниковых геодезических измерений	0.1	
490	400657.43	1397277.17	Метод спутниковых геодезических измерений	0.1	
491	400641.77	1397275.63	Метод спутниковых геодезических измерений	0.1	
492	400588.13	1397291.04	Метод спутниковых геодезических измерений	0.1	
493	400543.44	1397302.09	Метод спутниковых геодезических измерений	0.1	
494	400464.53	1397310.12	Метод спутниковых геодезических измерений	0.1	
495	400431.12	1397315.68	Метод спутниковых геодезических измерений	0.1	
496	400385.78	1397306.84	Метод спутниковых геодезических измерений	0.1	

497	400338.70	1397295.30	Метод спутниковых геодезических измерений	0.1	
498	400318.13	1397293.40	Метод спутниковых геодезических измерений	0.1	
499	400290.51	1397303.71	Метод спутниковых геодезических измерений	0.1	
500	400261.55	1397300.37	Метод спутниковых геодезических измерений	0.1	
501	400240.32	1397297.54	Метод спутниковых геодезических измерений	0.1	
502	400201.97	1397277.80	Метод спутниковых геодезических измерений	0.1	
503	400179.95	1397275.66	Метод спутниковых геодезических измерений	0.1	
504	400165.56	1397268.94	Метод спутниковых геодезических измерений	0.1	
505	400157.12	1397268.91	Метод спутниковых геодезических измерений	0.1	
506	400136.95	1397260.37	Метод спутниковых геодезических измерений	0.1	
507	400062.48	1397232.74	Метод спутниковых геодезических измерений	0.1	
508	400045.53	1397224.82	Метод спутниковых геодезических измерений	0.1	
509	399955.13	1397198.78	Метод спутниковых геодезических измерений	0.1	
510	399951.68	1397197.94	Метод спутниковых геодезических измерений	0.1	
511	399920.61	1397197.14	Метод спутниковых геодезических измерений	0.1	
512	399888.75	1397196.97	Метод спутниковых геодезических измерений	0.1	
513	399878.96	1397198.46	Метод спутниковых геодезических измерений	0.1	
514	399833.93	1397193.30	Метод спутниковых геодезических измерений	0.1	
515	399789.02	1397179.41	Метод спутниковых геодезических измерений	0.1	
516	399743.72	1397168.04	Метод спутниковых геодезических измерений	0.1	
517	399713.75	1397159.77	Метод спутниковых геодезических измерений	0.1	

518	399677.45	1397154.95	Метод спутниковых геодезических измерений	0.1	
519	399638.35	1397157.11	Метод спутниковых геодезических измерений	0.1	
520	399627.61	1397159.81	Метод спутниковых геодезических измерений	0.1	
521	399591.82	1397171.09	Метод спутниковых геодезических измерений	0.1	
522	399583.61	1397171.38	Метод спутниковых геодезических измерений	0.1	
523	399574.80	1397171.09	Метод спутниковых геодезических измерений	0.1	
524	399556.77	1397172.25	Метод спутниковых геодезических измерений	0.1	
525	399556.76	1397171.49	Метод спутниковых геодезических измерений	0.1	
526	399539.02	1397163.39	Метод спутниковых геодезических измерений	0.1	
527	399521.34	1397160.93	Метод спутниковых геодезических измерений	0.1	
528	399503.67	1397155.23	Метод спутниковых геодезических измерений	0.1	
529	399477.73	1397153.43	Метод спутниковых геодезических измерений	0.1	
530	399447.98	1397153.46	Метод спутниковых геодезических измерений	0.1	
531	399435.34	1397151.02	Метод спутниковых геодезических измерений	0.1	
532	399428.27	1397149.33	Метод спутниковых геодезических измерений	0.1	
533	399413.32	1397133.73	Метод спутниковых геодезических измерений	0.1	
534	399399.55	1397120.72	Метод спутниковых геодезических измерений	0.1	
535	399399.84	1397115.51	Метод спутниковых геодезических измерений	0.1	
536	399416.14	1397130.89	Метод спутниковых геодезических измерений	0.1	
537	399430.35	1397145.71	Метод спутниковых геодезических измерений	0.1	
538	399436.18	1397147.10	Метод спутниковых геодезических измерений	0.1	

539	399448.36	1397149.46	Метод спутниковых геодезических измерений	0.1	
540	399477.87	1397149.43	Метод спутниковых геодезических измерений	0.1	
541	399504.43	1397151.27	Метод спутниковых геодезических измерений	0.1	
542	399556.94	1397168.23	Метод спутниковых геодезических измерений	0.1	
543	399574.74	1397167.09	Метод спутниковых геодезических измерений	0.1	
544	399583.61	1397167.38	Метод спутниковых геодезических измерений	0.1	
545	399591.14	1397167.11	Метод спутниковых геодезических измерений	0.1	
546	399626.53	1397155.95	Метод спутниковых геодезических измерений	0.1	
547	399637.75	1397153.13	Метод спутниковых геодезических измерений	0.1	
548	399677.61	1397150.93	Метод спутниковых геодезических измерений	0.1	
549	399714.55	1397155.85	Метод спутниковых геодезических измерений	0.1	
550	399744.74	1397164.18	Метод спутниковых геодезических измерений	0.1	
551	399790.10	1397175.55	Метод спутниковых геодезических измерений	0.1	
552	399834.75	1397189.36	Метод спутниковых геодезических измерений	0.1	
553	399878.88	1397194.42	Метод спутниковых геодезических измерений	0.1	
554	399888.45	1397192.97	Метод спутниковых геодезических измерений	0.1	
555	399920.67	1397193.14	Метод спутниковых геодезических измерений	0.1	
556	399952.22	1397193.96	Метод спутниковых геодезических измерений	0.1	
557	399956.15	1397194.92	Метод спутниковых геодезических измерений	0.1	
558	400046.93	1397221.06	Метод спутниковых геодезических измерений	0.1	
559	400064.02	1397229.04	Метод спутниковых геодезических измерений	0.1	

560	400138.43	1397256.65	Метод спутниковых геодезических измерений	0.1	
561	400157.94	1397264.91	Метод спутниковых геодезических измерений	0.1	
562	400166.46	1397264.94	Метод спутниковых геодезических измерений	0.1	
563	400181.03	1397271.74	Метод спутниковых геодезических измерений	0.1	
564	400203.11	1397273.90	Метод спутниковых геодезических измерений	0.1	
565	400241.54	1397293.66	Метод спутниковых геодезических измерений	0.1	
566	400262.05	1397296.41	Метод спутниковых геодезических измерений	0.1	
567	400290.01	1397299.63	Метод спутниковых геодезических измерений	0.1	
568	400317.59	1397289.34	Метод спутниковых геодезических измерений	0.1	
569	400339.36	1397291.34	Метод спутниковых геодезических измерений	0.1	
570	400386.64	1397302.94	Метод спутниковых геодезических измерений	0.1	
571	400431.18	1397311.62	Метод спутниковых геодезических измерений	0.1	
572	400463.99	1397306.16	Метод спутниковых геодезических измерений	0.1	
573	400542.76	1397298.13	Метод спутниковых геодезических измерений	0.1	
574	400587.09	1397287.18	Метод спутниковых геодезических измерений	0.1	
575	400641.41	1397271.57	Метод спутниковых геодезических измерений	0.1	
489	400661.05	1397273.51	Метод спутниковых геодезических измерений	0.1	
(26)					
576	399355.35	1397097.05	Метод спутниковых геодезических измерений	0.1	
577	399353.76	1397100.93	Метод спутниковых геодезических измерений	0.1	
578	399346.65	1397100.85	Метод спутниковых геодезических измерений	0.1	

579	399329.73	1397096.21	Метод спутниковых геодезических измерений	0.1	
580	399309.39	1397088.95	Метод спутниковых геодезических измерений	0.1	
581	399267.30	1397081.87	Метод спутниковых геодезических измерений	0.1	
582	399260.40	1397079.26	Метод спутниковых геодезических измерений	0.1	
583	399261.60	1397075.44	Метод спутниковых геодезических измерений	0.1	
584	399268.34	1397077.99	Метод спутниковых геодезических измерений	0.1	
585	399310.41	1397085.07	Метод спутниковых геодезических измерений	0.1	
586	399330.93	1397092.39	Метод спутниковых геодезических измерений	0.1	
587	399347.21	1397096.85	Метод спутниковых геодезических измерений	0.1	
588	399354.69	1397096.95	Метод спутниковых геодезических измерений	0.1	
576	399355.35	1397097.05	Метод спутниковых геодезических измерений	0.1	
(27)					
589	399205.81	1397058.23	Метод спутниковых геодезических измерений	0.1	
590	399202.49	1397061.66	Метод спутниковых геодезических измерений	0.1	
591	399202.46	1397061.65	Метод спутниковых геодезических измерений	0.1	
592	399175.30	1397049.74	Метод спутниковых геодезических измерений	0.1	
593	399165.65	1397045.04	Метод спутниковых геодезических измерений	0.1	
594	399131.29	1397054.13	Метод спутниковых геодезических измерений	0.1	
595	399006.27	1397100.87	Метод спутниковых геодезических измерений	0.1	
596	398747.92	1397135.80	Метод спутниковых геодезических измерений	0.1	
597	398637.23	1397148.90	Метод спутниковых геодезических измерений	0.1	

598	398492.86	1397180.90	Метод спутниковых геодезических измерений	0.1	
599	398480.92	1397185.03	Метод спутниковых геодезических измерений	0.1	
600	398480.87	1397180.81	Метод спутниковых геодезических измерений	0.1	
601	398491.76	1397177.04	Метод спутниковых геодезических измерений	0.1	
602	398502.99	1397174.56	Метод спутниковых геодезических измерений	0.1	
603	398503.75	1397174.59	Метод спутниковых геодезических измерений	0.1	
604	398503.85	1397174.36	Метод спутниковых геодезических измерений	0.1	
605	398636.57	1397144.96	Метод спутниковых геодезических измерений	0.1	
606	398747.42	1397131.84	Метод спутниковых геодезических измерений	0.1	
607	399005.29	1397096.97	Метод спутниковых геодезических измерений	0.1	
608	399130.07	1397050.31	Метод спутниковых геодезических измерений	0.1	
609	399166.07	1397040.80	Метод спутниковых геодезических измерений	0.1	
610	399176.98	1397046.10	Метод спутниковых геодезических измерений	0.1	
611	399203.68	1397057.81	Метод спутниковых геодезических измерений	0.1	
589	399205.81	1397058.23	Метод спутниковых геодезических измерений	0.1	
(28)					
612	398415.38	1397191.68	Метод спутниковых геодезических измерений	0.1	
613	398415.33	1397195.69	Метод спутниковых геодезических измерений	0.1	
614	398407.47	1397196.15	Метод спутниковых геодезических измерений	0.1	
615	398408.47	1397192.06	Метод спутниковых геодезических измерений	0.1	
612	398415.38	1397191.68	Метод спутниковых геодезических измерений	0.1	
(29)					

616	398057.53	1397243.44	Метод спутниковых геодезических измерений	0.1	
617	398058.89	1397247.28	Метод спутниковых геодезических измерений	0.1	
618	398053.39	1397248.21	Метод спутниковых геодезических измерений	0.1	
619	398052.03	1397244.39	Метод спутниковых геодезических измерений	0.1	
616	398057.53	1397243.44	Метод спутниковых геодезических измерений	0.1	
(30)					
620	397806.62	1397305.17	Метод спутниковых геодезических измерений	0.1	
621	397793.67	1397312.13	Метод спутниковых геодезических измерений	0.1	
622	397775.97	1397316.04	Метод спутниковых геодезических измерений	0.1	
623	397786.99	1397309.51	Метод спутниковых геодезических измерений	0.1	
620	397806.62	1397305.17	Метод спутниковых геодезических измерений	0.1	
(31)					
624	397236.65	1397626.01	Метод спутниковых геодезических измерений	0.1	
625	397242.22	1397626.02	Метод спутниковых геодезических измерений	0.1	
626	397242.25	1397626.05	Метод спутниковых геодезических измерений	0.1	
627	397200.95	1397651.16	Метод спутниковых геодезических измерений	0.1	
628	397172.90	1397665.56	Метод спутниковых геодезических измерений	0.1	
629	397130.05	1397690.20	Метод спутниковых геодезических измерений	0.1	
630	397055.58	1397729.57	Метод спутниковых геодезических измерений	0.1	
631	397045.28	1397732.59	Метод спутниковых геодезических измерений	0.1	
632	397125.17	1397688.43	Метод спутниковых геодезических измерений	0.1	
633	397125.56	1397688.05	Метод спутниковых геодезических измерений	0.1	

634	397128.11	1397686.70	Метод спутниковых геодезических измерений	0.1	
635	397170.98	1397662.04	Метод спутниковых геодезических измерений	0.1	
636	397198.99	1397647.66	Метод спутниковых геодезических измерений	0.1	
637	397212.95	1397640.68	Метод спутниковых геодезических измерений	0.1	
624	397236.65	1397626.01	Метод спутниковых геодезических измерений	0.1	
(32)					
638	396963.73	1397723.00	Метод спутниковых геодезических измерений	0.1	
639	396960.24	1397724.97	Метод спутниковых геодезических измерений	0.1	
640	396960.10	1397724.76	Метод спутниковых геодезических измерений	0.1	
641	396926.96	1397722.64	Метод спутниковых геодезических измерений	0.1	
642	396839.32	1397764.28	Метод спутниковых геодезических измерений	0.1	
643	396760.31	1397806.98	Метод спутниковых геодезических измерений	0.1	
644	396734.01	1397822.94	Метод спутниковых геодезических измерений	0.1	
645	396659.69	1397860.84	Метод спутниковых геодезических измерений	0.1	
646	396607.88	1397878.29	Метод спутниковых геодезических измерений	0.1	
647	396574.89	1397883.07	Метод спутниковых геодезических измерений	0.1	
648	396560.84	1397876.08	Метод спутниковых геодезических измерений	0.1	
649	396552.27	1397882.58	Метод спутниковых геодезических измерений	0.1	
650	396549.28	1397879.84	Метод спутниковых геодезических измерений	0.1	
651	396560.40	1397871.40	Метод спутниковых геодезических измерений	0.1	
652	396575.55	1397878.93	Метод спутниковых геодезических измерений	0.1	

653	396606.94	1397874.39	Метод спутниковых геодезических измерений	0.1	
654	396658.13	1397857.14	Метод спутниковых геодезических измерений	0.1	
655	396732.07	1397819.44	Метод спутниковых геодезических измерений	0.1	
656	396758.33	1397803.50	Метод спутниковых геодезических измерений	0.1	
657	396837.50	1397760.72	Метод спутниковых геодезических измерений	0.1	
658	396926.18	1397718.58	Метод спутниковых геодезических измерений	0.1	
659	396962.40	1397720.90	Метод спутниковых геодезических измерений	0.1	
638	396963.73	1397723.00	Метод спутниковых геодезических измерений	0.1	
(33)					
660	396476.80	1397975.15	Метод спутниковых геодезических измерений	0.1	
661	396465.88	1397978.75	Метод спутниковых геодезических измерений	0.1	
662	396408.81	1398023.06	Метод спутниковых геодезических измерений	0.1	
663	396230.90	1398146.94	Метод спутниковых геодезических измерений	0.1	
664	396101.42	1398242.28	Метод спутниковых геодезических измерений	0.1	
665	396028.74	1398288.74	Метод спутниковых геодезических измерений	0.1	
666	395983.91	1398312.94	Метод спутниковых геодезических измерений	0.1	
667	395839.42	1398353.90	Метод спутниковых геодезических измерений	0.1	
668	395695.12	1398364.85	Метод спутниковых геодезических измерений	0.1	
669	395630.62	1398358.78	Метод спутниковых геодезических измерений	0.1	
670	395562.66	1398347.96	Метод спутниковых геодезических измерений	0.1	
671	395393.86	1398298.22	Метод спутниковых геодезических измерений	0.1	

672	395371.62	1398300.52	Метод спутниковых геодезических измерений	0.1	
673	395214.46	1398282.90	Метод спутниковых геодезических измерений	0.1	
674	395213.19	1398282.82	Метод спутниковых геодезических измерений	0.1	
675	395213.38	1398281.99	Метод спутниковых геодезических измерений	0.1	
676	395213.38	1398278.80	Метод спутниковых геодезических измерений	0.1	
677	395214.84	1398278.92	Метод спутниковых геодезических измерений	0.1	
678	395371.64	1398296.50	Метод спутниковых геодезических измерений	0.1	
679	395394.24	1398294.16	Метод спутниковых геодезических измерений	0.1	
680	395563.54	1398344.06	Метод спутниковых геодезических измерений	0.1	
681	395677.44	1398362.19	Метод спутниковых геодезических измерений	0.1	
682	395838.72	1398349.94	Метод спутниковых геодезических измерений	0.1	
683	395982.39	1398309.22	Метод спутниковых геодезических измерений	0.1	
684	396026.72	1398285.30	Метод спутниковых геодезических измерений	0.1	
685	396099.16	1398238.98	Метод спутниковых геодезических измерений	0.1	
686	396228.58	1398143.68	Метод спутниковых геодезических измерений	0.1	
687	396406.43	1398019.84	Метод спутниковых геодезических измерений	0.1	
688	396463.98	1397975.17	Метод спутниковых геодезических измерений	0.1	
689	396477.46	1397970.73	Метод спутниковых геодезических измерений	0.1	
690	396486.95	1397957.64	Метод спутниковых геодезических измерений	0.1	
660	396476.80	1397975.15	Метод спутниковых геодезических измерений	0.1	
(34)					

691	394961.39	1398371.87	Метод спутниковых геодезических измерений	0.1	
692	394965.17	1398374.35	Метод спутниковых геодезических измерений	0.1	
693	394964.90	1398374.52	Метод спутниковых геодезических измерений	0.1	
694	394861.57	1398430.13	Метод спутниковых геодезических измерений	0.1	
695	394854.77	1398434.16	Метод спутниковых геодезических измерений	0.1	
696	394852.08	1398431.11	Метод спутниковых геодезических измерений	0.1	
697	394859.61	1398426.65	Метод спутниковых геодезических измерений	0.1	
691	394961.39	1398371.87	Метод спутниковых геодезических измерений	0.1	
(35)					
698	394823.34	1398448.09	Метод спутниковых геодезических измерений	0.1	
699	394812.49	1398458.75	Метод спутниковых геодезических измерений	0.1	
700	394796.93	1398466.91	Метод спутниковых геодезических измерений	0.1	
701	394780.84	1398473.22	Метод спутниковых геодезических измерений	0.1	
698	394823.34	1398448.09	Метод спутниковых геодезических измерений	0.1	
(36)					
702	394744.39	1398488.81	Метод спутниковых геодезических измерений	0.1	
703	394669.79	1398509.79	Метод спутниковых геодезических измерений	0.1	
704	394627.38	1398536.84	Метод спутниковых геодезических измерений	0.1	
705	394538.82	1398595.93	Метод спутниковых геодезических измерений	0.1	
706	394473.89	1398645.21	Метод спутниковых геодезических измерений	0.1	
707	394447.58	1398673.00	Метод спутниковых геодезических измерений	0.1	
708	394421.09	1398708.35	Метод спутниковых геодезических измерений	0.1	

709	394371.34	1398757.81	Метод спутниковых геодезических измерений	0.1	
710	394309.86	1398813.49	Метод спутниковых геодезических измерений	0.1	
711	394303.57	1398818.21	Метод спутниковых геодезических измерений	0.1	
712	394298.63	1398816.94	Метод спутниковых геодезических измерений	0.1	
713	394307.32	1398810.41	Метод спутниковых геодезических измерений	0.1	
714	394368.58	1398754.91	Метод спутниковых геодезических измерений	0.1	
715	394418.07	1398705.71	Метод спутниковых геодезических измерений	0.1	
716	394444.52	1398670.42	Метод спутниковых геодезических измерений	0.1	
717	394471.21	1398642.23	Метод спутниковых геодезических измерений	0.1	
718	394536.50	1398592.67	Метод спутниковых геодезических измерений	0.1	
719	394625.20	1398533.48	Метод спутниковых геодезических измерений	0.1	
720	394668.13	1398506.09	Метод спутниковых геодезических измерений	0.1	
721	394748.54	1398483.49	Метод спутниковых геодезических измерений	0.1	
722	394754.93	1398484.18	Метод спутниковых геодезических измерений	0.1	
702	394744.39	1398488.81	Метод спутниковых геодезических измерений	0.1	
(37)					
723	394149.38	1398938.59	Метод спутниковых геодезических измерений	0.1	
724	394144.00	1398946.92	Метод спутниковых геодезических измерений	0.1	
725	394114.88	1398966.12	Метод спутниковых геодезических измерений	0.1	
726	394022.92	1399045.43	Метод спутниковых геодезических измерений	0.1	
727	393994.18	1399071.22	Метод спутниковых геодезических измерений	0.1	

728	393936.79	1399140.70	Метод спутниковых геодезических измерений	0.1	
729	393932.81	1399145.00	Метод спутниковых геодезических измерений	0.1	
730	393921.35	1399153.42	Метод спутниковых геодезических измерений	0.1	
731	393905.57	1399168.54	Метод спутниковых геодезических измерений	0.1	
732	393933.77	1399138.06	Метод спутниковых геодезических измерений	0.1	
733	393991.28	1399068.44	Метод спутниковых геодезических измерений	0.1	
734	394020.28	1399042.43	Метод спутниковых геодезических измерений	0.1	
735	394112.46	1398962.92	Метод спутниковых геодезических измерений	0.1	
723	394149.38	1398938.59	Метод спутниковых геодезических измерений	0.1	
(38)					
736	393897.45	1399176.32	Метод спутниковых геодезических измерений	0.1	
737	393882.65	1399190.51	Метод спутниковых геодезических измерений	0.1	
738	393841.93	1399216.49	Метод спутниковых геодезических измерений	0.1	
739	393790.45	1399256.94	Метод спутниковых геодезических измерений	0.1	
740	393703.79	1399292.86	Метод спутниковых геодезических измерений	0.1	
741	393696.68	1399296.00	Метод спутниковых геодезических измерений	0.1	
742	393683.27	1399305.60	Метод спутниковых геодезических измерений	0.1	
743	393665.65	1399333.76	Метод спутниковых геодезических измерений	0.1	
744	393644.73	1399368.97	Метод спутниковых геодезических измерений	0.1	
745	393633.43	1399378.19	Метод спутниковых геодезических измерений	0.1	
746	393562.75	1399431.37	Метод спутниковых геодезических измерений	0.1	

747	393492.88	1399489.81	Метод спутниковых геодезических измерений	0.1	
748	393492.36	1399489.61	Метод спутниковых геодезических измерений	0.1	
749	393492.00	1399490.54	Метод спутниковых геодезических измерений	0.1	
750	393452.82	1399523.31	Метод спутниковых геодезических измерений	0.1	
751	393409.36	1399557.85	Метод спутниковых геодезических измерений	0.1	
752	393375.89	1399579.24	Метод спутниковых геодезических измерений	0.1	
753	393359.38	1399585.04	Метод спутниковых геодезических измерений	0.1	
754	393407.04	1399554.59	Метод спутниковых геодезических измерений	0.1	
755	393450.30	1399520.21	Метод спутниковых геодезических измерений	0.1	
756	393560.27	1399428.23	Метод спутниковых геодезических измерений	0.1	
757	393630.97	1399375.05	Метод спутниковых геодезических измерений	0.1	
758	393641.65	1399366.31	Метод спутниковых геодезических измерений	0.1	
759	393662.23	1399331.68	Метод спутниковых геодезических измерений	0.1	
760	393680.29	1399302.80	Метод спутниковых геодезических измерений	0.1	
761	393694.68	1399292.50	Метод спутниковых геодезических измерений	0.1	
762	393702.21	1399289.18	Метод спутниковых геодезических измерений	0.1	
763	393788.41	1399253.46	Метод спутниковых геодезических измерений	0.1	
764	393839.61	1399213.23	Метод спутниковых геодезических измерений	0.1	
736	393897.45	1399176.32	Метод спутниковых геодезических измерений	0.1	
(39)					
765	392917.27	1399594.86	Метод спутниковых геодезических измерений	0.1	

766	392915.68	1399598.58	Метод спутниковых геодезических измерений	0.1	
767	392896.37	1399593.50	Метод спутниковых геодезических измерений	0.1	
768	392875.95	1399589.44	Метод спутниковых геодезических измерений	0.1	
769	392872.58	1399588.05	Метод спутниковых геодезических измерений	0.1	
770	392869.77	1399588.21	Метод спутниковых геодезических измерений	0.1	
771	392861.60	1399586.59	Метод спутниковых геодезических измерений	0.1	
772	392818.08	1399563.80	Метод спутниковых геодезических измерений	0.1	
773	392801.98	1399557.01	Метод спутниковых геодезических измерений	0.1	
774	392801.92	1399552.65	Метод спутниковых геодезических измерений	0.1	
775	392819.78	1399560.18	Метод спутниковых геодезических измерений	0.1	
776	392862.94	1399582.77	Метод спутниковых геодезических измерений	0.1	
777	392897.27	1399589.60	Метод спутниковых геодезических измерений	0.1	
765	392917.27	1399594.86	Метод спутниковых геодезических измерений	0.1	
(40)					
778	392775.88	1399546.06	Метод спутниковых геодезических измерений	0.1	
779	392755.88	1399537.59	Метод спутниковых геодезических измерений	0.1	
780	392710.54	1399529.15	Метод спутниковых геодезических измерений	0.1	
781	392693.46	1399525.09	Метод спутниковых геодезических измерений	0.1	
782	392685.90	1399519.19	Метод спутниковых геодезических измерений	0.1	
783	392711.36	1399525.23	Метод спутниковых геодезических измерений	0.1	
784	392757.04	1399533.73	Метод спутниковых геодезических измерений	0.1	

785	392785.99	1399545.93	Метод спутниковых геодезических измерений	0.1	
778	392775.88	1399546.06	Метод спутниковых геодезических измерений	0.1	
(41)					
786	391315.49	1399200.95	Метод спутниковых геодезических измерений	0.1	
787	391312.08	1399203.09	Метод спутниковых геодезических измерений	0.1	
788	391299.99	1399188.13	Метод спутниковых геодезических измерений	0.1	
789	391288.59	1399195.38	Метод спутниковых геодезических измерений	0.1	
790	391287.34	1399191.41	Метод спутниковых геодезических измерений	0.1	
791	391300.86	1399182.84	Метод спутниковых геодезических измерений	0.1	
786	391315.49	1399200.95	Метод спутниковых геодезических измерений	0.1	
(42)					
792	391063.25	1399292.28	Метод спутниковых геодезических измерений	0.1	
793	391039.49	1399302.23	Метод спутниковых геодезических измерений	0.1	
794	391005.80	1399298.09	Метод спутниковых геодезических измерений	0.1	
795	390972.21	1399309.31	Метод спутниковых геодезических измерений	0.1	
796	390931.34	1399311.34	Метод спутниковых геодезических измерений	0.1	
797	390865.60	1399315.69	Метод спутниковых геодезических измерений	0.1	
798	390838.68	1399315.06	Метод спутниковых геодезических измерений	0.1	
799	390813.91	1399312.58	Метод спутниковых геодезических измерений	0.1	
800	390785.09	1399303.73	Метод спутниковых геодезических измерений	0.1	
801	390752.78	1399300.81	Метод спутниковых геодезических измерений	0.1	
802	390709.46	1399302.43	Метод спутниковых геодезических измерений	0.1	

803	390680.38	1399317.22	Метод спутниковых геодезических измерений	0.1	
804	390662.93	1399337.66	Метод спутниковых геодезических измерений	0.1	
805	390652.81	1399371.67	Метод спутниковых геодезических измерений	0.1	
806	390653.33	1399379.21	Метод спутниковых геодезических измерений	0.1	
807	390649.08	1399370.21	Метод спутниковых геодезических измерений	0.1	
808	390659.33	1399335.70	Метод спутниковых геодезических измерений	0.1	
809	390677.86	1399314.02	Метод спутниковых геодезических измерений	0.1	
810	390708.44	1399298.47	Метод спутниковых геодезических измерений	0.1	
811	390752.88	1399296.81	Метод спутниковых геодезических измерений	0.1	
812	390785.87	1399299.79	Метод спутниковых геодезических измерений	0.1	
813	390814.71	1399308.64	Метод спутниковых геодезических измерений	0.1	
814	390838.92	1399311.06	Метод спутниковых геодезических измерений	0.1	
815	390865.52	1399311.69	Метод спутниковых геодезических измерений	0.1	
816	390931.10	1399307.34	Метод спутниковых геодезических измерений	0.1	
817	390971.47	1399305.35	Метод спутниковых геодезических измерений	0.1	
818	391005.38	1399294.01	Метод спутниковых геодезических измерений	0.1	
819	391038.93	1399298.13	Метод спутниковых геодезических измерений	0.1	
820	391073.58	1399283.62	Метод спутниковых геодезических измерений	0.1	
821	391085.40	1399278.08	Метод спутниковых геодезических измерений	0.1	
792	391063.25	1399292.28	Метод спутниковых геодезических измерений	0.1	
(43)					

822	390651.31	1399407.90	Метод спутниковых геодезических измерений	0.1	
823	390656.01	1399417.76	Метод спутниковых геодезических измерений	0.1	
824	390657.13	1399433.92	Метод спутниковых геодезических измерений	0.1	
825	390664.32	1399458.66	Метод спутниковых геодезических измерений	0.1	
826	390663.60	1399461.77	Метод спутниковых геодезических измерений	0.1	
827	390660.51	1399463.44	Метод спутниковых геодезических измерений	0.1	
828	390652.70	1399496.67	Метод спутниковых геодезических измерений	0.1	
829	390644.51	1399516.95	Метод спутниковых геодезических измерений	0.1	
830	390641.01	1399519.94	Метод спутниковых геодезических измерений	0.1	
831	390642.29	1399517.44	Метод спутниковых геодезических измерений	0.1	
832	390643.68	1399516.65	Метод спутниковых геодезических измерений	0.1	
833	390645.44	1399512.28	Метод спутниковых геодезических измерений	0.1	
834	390645.26	1399511.63	Метод спутниковых геодезических измерений	0.1	
835	390650.29	1399501.81	Метод спутниковых геодезических измерений	0.1	
836	390650.31	1399501.73	Метод спутниковых геодезических измерений	0.1	
837	390650.38	1399501.70	Метод спутниковых геодезических измерений	0.1	
838	390650.57	1399500.61	Метод спутниковых геодезических измерений	0.1	
839	390660.18	1399458.78	Метод спутниковых геодезических измерений	0.1	
840	390653.17	1399434.62	Метод спутниковых геодезических измерений	0.1	
822	390651.31	1399407.90	Метод спутниковых геодезических измерений	0.1	
(44)					

841	390555.27	1399629.83	Метод спутниковых геодезических измерений	0.1	
842	390549.34	1399632.59	Метод спутниковых геодезических измерений	0.1	
843	390522.79	1399636.45	Метод спутниковых геодезических измерений	0.1	
844	390512.73	1399638.44	Метод спутниковых геодезических измерений	0.1	
845	390509.33	1399638.92	Метод спутниковых геодезических измерений	0.1	
846	390473.14	1399624.11	Метод спутниковых геодезических измерений	0.1	
847	390465.57	1399617.41	Метод спутниковых геодезических измерений	0.1	
848	390453.25	1399605.16	Метод спутниковых геодезических измерений	0.1	
849	390435.76	1399599.02	Метод спутниковых геодезических измерений	0.1	
850	390414.25	1399600.35	Метод спутниковых геодезических измерений	0.1	
851	390375.44	1399598.55	Метод спутниковых геодезических измерений	0.1	
852	390342.08	1399605.70	Метод спутниковых геодезических измерений	0.1	
853	390268.02	1399640.84	Метод спутниковых геодезических измерений	0.1	
854	390227.80	1399660.55	Метод спутниковых геодезических измерений	0.1	
855	390218.36	1399664.78	Метод спутниковых геодезических измерений	0.1	
856	390198.32	1399674.38	Метод спутниковых геодезических измерений	0.1	
857	390160.99	1399688.01	Метод спутниковых геодезических измерений	0.1	
858	390101.37	1399704.28	Метод спутниковых геодезических измерений	0.1	
859	390037.79	1399724.18	Метод спутниковых геодезических измерений	0.1	
860	389909.29	1399779.36	Метод спутниковых геодезических измерений	0.1	
861	389742.78	1399834.15	Метод спутниковых геодезических измерений	0.1	

862	389661.77	1399871.67	Метод спутниковых геодезических измерений	0.1	
863	389545.46	1399931.23	Метод спутниковых геодезических измерений	0.1	
864	389488.25	1399956.06	Метод спутниковых геодезических измерений	0.1	
865	389444.79	1399985.07	Метод спутниковых геодезических измерений	0.1	
866	389430.99	1399993.29	Метод спутниковых геодезических измерений	0.1	
867	389363.58	1400028.03	Метод спутниковых геодезических измерений	0.1	
868	389296.08	1400067.13	Метод спутниковых геодезических измерений	0.1	
869	389225.68	1400113.55	Метод спутниковых геодезических измерений	0.1	
870	389181.17	1400139.26	Метод спутниковых геодезических измерений	0.1	
871	389165.16	1400158.26	Метод спутниковых геодезических измерений	0.1	
872	389157.66	1400171.75	Метод спутниковых геодезических измерений	0.1	
873	389093.88	1400257.61	Метод спутниковых геодезических измерений	0.1	
874	389068.95	1400292.04	Метод спутниковых геодезических измерений	0.1	
875	389054.92	1400308.09	Метод спутниковых геодезических измерений	0.1	
876	389033.09	1400343.27	Метод спутниковых геодезических измерений	0.1	
877	389012.06	1400381.08	Метод спутниковых геодезических измерений	0.1	
878	388970.68	1400480.25	Метод спутниковых геодезических измерений	0.1	
879	388958.53	1400510.75	Метод спутниковых геодезических измерений	0.1	
880	388921.35	1400577.13	Метод спутниковых геодезических измерений	0.1	
881	388882.90	1400635.65	Метод спутниковых геодезических измерений	0.1	
882	388868.20	1400646.80	Метод спутниковых геодезических измерений	0.1	

883	388858.53	1400655.10	Метод спутниковых геодезических измерений	0.1	
884	388856.55	1400651.51	Метод спутниковых геодезических измерений	0.1	
885	388865.68	1400643.68	Метод спутниковых геодезических измерений	0.1	
886	388879.94	1400632.87	Метод спутниковых геодезических измерений	0.1	
887	388917.93	1400575.05	Метод спутниковых геодезических измерений	0.1	
888	388954.91	1400509.03	Метод спутниковых геодезических измерений	0.1	
889	388966.98	1400478.73	Метод спутниковых геодезических измерений	0.1	
890	389008.46	1400379.34	Метод спутниковых геодезических измерений	0.1	
891	389029.65	1400341.25	Метод спутниковых геодезических измерений	0.1	
892	389051.70	1400305.71	Метод спутниковых геодезических измерений	0.1	
893	389065.81	1400289.54	Метод спутниковых геодезических измерений	0.1	
894	389090.66	1400255.25	Метод спутниковых геодезических измерений	0.1	
895	389154.30	1400169.57	Метод спутниковых геодезических измерений	0.1	
896	389161.86	1400155.98	Метод спутниковых геодезических измерений	0.1	
897	389178.57	1400136.14	Метод спутниковых геодезических измерений	0.1	
898	389223.58	1400110.15	Метод спутниковых геодезических измерений	0.1	
899	389293.98	1400063.73	Метод спутниковых геодезических измерений	0.1	
900	389361.66	1400024.51	Метод спутниковых геодезических измерений	0.1	
901	389429.05	1399989.79	Метод спутниковых геодезических измерений	0.1	
902	389442.65	1399981.69	Метод спутниковых геодезических измерений	0.1	
903	389486.33	1399952.54	Метод спутниковых геодезических измерений	0.1	

904	389543.76	1399927.61	Метод спутниковых геодезических измерений	0.1	
905	389660.01	1399868.07	Метод спутниковых геодезических измерений	0.1	
906	389741.30	1399830.43	Метод спутниковых геодезических измерений	0.1	
907	389907.87	1399775.62	Метод спутниковых геодезических измерений	0.1	
908	390036.39	1399720.42	Метод спутниковых геодезических измерений	0.1	
909	390100.25	1399700.44	Метод спутниковых геодезических измерений	0.1	
910	390159.77	1399684.19	Метод спутниковых геодезических измерений	0.1	
911	390196.78	1399670.68	Метод спутниковых геодезических измерений	0.1	
912	390226.08	1399656.95	Метод спутниковых геодезических измерений	0.1	
913	390266.28	1399637.24	Метод спутниковых геодезических измерений	0.1	
914	390340.78	1399601.88	Метод спутниковых геодезических измерений	0.1	
915	390375.10	1399594.53	Метод спутниковых геодезических измерений	0.1	
916	390414.22	1399596.34	Метод спутниковых геодезических измерений	0.1	
917	390436.33	1399594.98	Метод спутниковых геодезических измерений	0.1	
918	390455.43	1399601.68	Метод спутниковых геодезических измерений	0.1	
919	390468.31	1399614.49	Метод спутниковых геодезических измерений	0.1	
920	390475.28	1399620.67	Метод спутниковых геодезических измерений	0.1	
921	390509.85	1399634.80	Метод спутниковых геодезических измерений	0.1	
922	390555.68	1399628.35	Метод спутниковых геодезических измерений	0.1	
841	390555.27	1399629.83	Метод спутниковых геодезических измерений	0.1	
(45)					

923	388842.53	1400668.86	Метод спутниковых геодезических измерений	0.1	
924	388838.81	1400672.04	Метод спутниковых геодезических измерений	0.1	
925	388806.10	1400727.61	Метод спутниковых геодезических измерений	0.1	
926	388789.13	1400746.20	Метод спутниковых геодезических измерений	0.1	
927	388766.19	1400769.24	Метод спутниковых геодезических измерений	0.1	
928	388738.33	1400806.14	Метод спутниковых геодезических измерений	0.1	
929	388698.57	1400884.21	Метод спутниковых геодезических измерений	0.1	
930	388707.01	1400900.73	Метод спутниковых геодезических измерений	0.1	
931	388709.18	1400943.48	Метод спутниковых геодезических измерений	0.1	
932	388705.07	1400941.60	Метод спутниковых геодезических измерений	0.1	
933	388703.05	1400901.79	Метод спутниковых геодезических измерений	0.1	
934	388694.07	1400884.21	Метод спутниковых геодезических измерений	0.1	
935	388734.93	1400804.02	Метод спутниковых геодезических измерений	0.1	
936	388763.17	1400766.62	Метод спутниковых геодезических измерений	0.1	
937	388786.23	1400743.44	Метод спутниковых геодезических измерений	0.1	
938	388802.86	1400725.23	Метод спутниковых геодезических измерений	0.1	
939	388835.69	1400669.44	Метод спутниковых геодезических измерений	0.1	
940	388840.61	1400665.21	Метод спутниковых геодезических измерений	0.1	
923	388842.53	1400668.86	Метод спутниковых геодезических измерений	0.1	
(46)					
941	388647.87	1401109.11	Метод спутниковых геодезических измерений	0.1	

942	388638.51	1401145.50	Метод спутниковых геодезических измерений	0.1	
943	388634.81	1401158.24	Метод спутниковых геодезических измерений	0.1	
944	388631.63	1401157.52	Метод спутниковых геодезических измерений	0.1	
945	388635.81	1401141.85	Метод спутниковых геодезических измерений	0.1	
941	388647.87	1401109.11	Метод спутниковых геодезических измерений	0.1	
(47)					
946	388627.80	1401187.41	Метод спутниковых геодезических измерений	0.1	
947	388624.00	1401201.68	Метод спутниковых геодезических измерений	0.1	
948	388623.91	1401201.89	Метод спутниковых геодезических измерений	0.1	
949	388623.88	1401202.14	Метод спутниковых геодезических измерений	0.1	
950	388621.61	1401210.65	Метод спутниковых геодезических измерений	0.1	
951	388620.64	1401230.64	Метод спутниковых геодезических измерений	0.1	
952	388620.02	1401236.12	Метод спутниковых геодезических измерений	0.1	
953	388615.91	1401245.83	Метод спутниковых геодезических измерений	0.1	
954	388617.63	1401210.03	Метод спутниковых геодезических измерений	0.1	
955	388623.89	1401186.53	Метод спутниковых геодезических измерений	0.1	
946	388627.80	1401187.41	Метод спутниковых геодезических измерений	0.1	
(48)					
956	388622.73	1401503.14	Метод спутниковых геодезических измерений	0.1	
957	388622.53	1401514.20	Метод спутниковых геодезических измерений	0.1	
958	388628.23	1401548.82	Метод спутниковых геодезических измерений	0.1	
959	388636.62	1401588.86	Метод спутниковых геодезических измерений	0.1	

960	388639.02	1401622.56	Метод спутниковых геодезических измерений	0.1	
961	388644.66	1401661.83	Метод спутниковых геодезических измерений	0.1	
962	388642.97	1401686.39	Метод спутниковых геодезических измерений	0.1	
963	388637.93	1401723.90	Метод спутниковых геодезических измерений	0.1	
964	388634.88	1401738.45	Метод спутниковых геодезических измерений	0.1	
965	388630.79	1401738.47	Метод спутниковых геодезических измерений	0.1	
966	388633.99	1401723.22	Метод спутниковых геодезических измерений	0.1	
967	388638.99	1401685.98	Метод спутниковых геодезических измерений	0.1	
968	388640.64	1401661.98	Метод спутниковых геодезических измерений	0.1	
969	388635.04	1401622.99	Метод спутниковых геодезических измерений	0.1	
970	388632.77	1401590.99	Метод спутниковых геодезических измерений	0.1	
971	388633.46	1401590.51	Метод спутниковых геодезических измерений	0.1	
972	388632.67	1401589.68	Метод спутниковых геодезических измерений	0.1	
973	388632.65	1401589.42	Метод спутниковых геодезических измерений	0.1	
974	388624.30	1401549.56	Метод спутниковых геодезических измерений	0.1	
975	388618.52	1401514.49	Метод спутниковых геодезических измерений	0.1	
976	388618.92	1401493.01	Метод спутниковых геодезических измерений	0.1	
956	388622.73	1401503.14	Метод спутниковых геодезических измерений	0.1	
(49)					
977	388571.49	1401892.29	Метод спутниковых геодезических измерений	0.1	
978	388552.22	1401924.61	Метод спутниковых геодезических измерений	0.1	

979	388545.42	1401950.38	Метод спутниковых геодезических измерений	0.1	
980	388589.37	1402113.53	Метод спутниковых геодезических измерений	0.1	
981	388631.20	1402212.68	Метод спутниковых геодезических измерений	0.1	
982	388647.38	1402280.54	Метод спутниковых геодезических измерений	0.1	
983	388647.83	1402285.94	Метод спутниковых геодезических измерений	0.1	
984	388643.84	1402286.20	Метод спутниковых геодезических измерений	0.1	
985	388643.42	1402281.18	Метод спутниковых геодезических измерений	0.1	
986	388627.38	1402213.92	Метод спутниковых геодезических измерений	0.1	
987	388585.57	1402114.83	Метод спутниковых геодезических измерений	0.1	
988	388541.28	1401950.40	Метод спутниковых геодезических измерений	0.1	
989	388548.50	1401923.05	Метод спутниковых геодезических измерений	0.1	
990	388566.87	1401892.23	Метод спутниковых геодезических измерений	0.1	
977	388571.49	1401892.29	Метод спутниковых геодезических измерений	0.1	
(50)					
991	388651.95	1402335.79	Метод спутниковых геодезических измерений	0.1	
992	388654.60	1402367.89	Метод спутниковых геодезических измерений	0.1	
993	388650.87	1402418.84	Метод спутниковых геодезических измерений	0.1	
994	388647.78	1402420.44	Метод спутниковых геодезических измерений	0.1	
995	388649.17	1402425.83	Метод спутниковых геодезических измерений	0.1	
996	388650.09	1402429.41	Метод спутниковых геодезических измерений	0.1	
997	388649.36	1402439.42	Метод спутниковых геодезических измерений	0.1	

998	388653.85	1402455.76	Метод спутниковых геодезических измерений	0.1	
999	388649.99	1402456.82	Метод спутниковых геодезических измерений	0.1	
1000	388645.32	1402439.82	Метод спутниковых геодезических измерений	0.1	
1001	388650.58	1402367.91	Метод спутниковых геодезических измерений	0.1	
1002	388647.95	1402336.05	Метод спутниковых геодезических измерений	0.1	
991	388651.95	1402335.79	Метод спутниковых геодезических измерений	0.1	
(51)					
1003	388680.75	1403523.07	Метод спутниковых геодезических измерений	0.1	
1004	388677.16	1403521.29	Метод спутниковых геодезических измерений	0.1	
1005	388687.14	1403501.17	Метод спутниковых геодезических измерений	0.1	
1006	388698.25	1403471.12	Метод спутниковых геодезических измерений	0.1	
1007	388709.98	1403435.82	Метод спутниковых геодезических измерений	0.1	
1008	388753.98	1403392.35	Метод спутниковых геодезических измерений	0.1	
1009	388792.36	1403381.86	Метод спутниковых геодезических измерений	0.1	
1010	388797.32	1403372.29	Метод спутниковых геодезических измерений	0.1	
1011	388814.28	1403334.22	Метод спутниковых геодезических измерений	0.1	
1012	388819.57	1403323.91	Метод спутниковых геодезических измерений	0.1	
1013	388826.80	1403305.43	Метод спутниковых геодезических измерений	0.1	
1014	388839.67	1403313.35	Метод спутниковых геодезических измерений	0.1	
1015	388838.59	1403315.81	Метод спутниковых геодезических измерений	0.1	
1016	388852.48	1403321.73	Метод спутниковых геодезических измерений	0.1	

1017	388852.72	1403321.36	Метод спутниковых геодезических измерений	0.1	
1018	388872.16	1403333.33	Метод спутниковых геодезических измерений	0.1	
1019	388912.21	1403351.16	Метод спутниковых геодезических измерений	0.1	
1020	388932.29	1403349.23	Метод спутниковых геодезических измерений	0.1	
1021	388933.06	1403349.69	Метод спутниковых геодезических измерений	0.1	
1022	388933.42	1403349.12	Метод спутниковых геодезических измерений	0.1	
1023	388934.42	1403349.03	Метод спутниковых геодезических измерений	0.1	
1024	388967.19	1403296.20	Метод спутниковых геодезических измерений	0.1	
1025	389011.72	1403331.02	Метод спутниковых геодезических измерений	0.1	
1026	389041.39	1403356.70	Метод спутниковых геодезических измерений	0.1	
1027	389071.66	1403383.93	Метод спутниковых геодезических измерений	0.1	
1028	389094.16	1403408.61	Метод спутниковых геодезических измерений	0.1	
1029	389136.23	1403446.15	Метод спутниковых геодезических измерений	0.1	
1030	389169.47	1403492.56	Метод спутниковых геодезических измерений	0.1	
1031	389169.44	1403492.62	Метод спутниковых геодезических измерений	0.1	
1032	389171.97	1403495.79	Метод спутниковых геодезических измерений	0.1	
1033	389204.15	1403537.27	Метод спутниковых геодезических измерений	0.1	
1034	389237.59	1403551.32	Метод спутниковых геодезических измерений	0.1	
1035	389247.94	1403558.57	Метод спутниковых геодезических измерений	0.1	
1036	389271.29	1403584.66	Метод спутниковых геодезических измерений	0.1	
1037	389316.81	1403618.28	Метод спутниковых геодезических измерений	0.1	

1038	389358.76	1403628.77	Метод спутниковых геодезических измерений	0.1	
1039	389371.79	1403633.23	Метод спутниковых геодезических измерений	0.1	
1040	389402.69	1403624.64	Метод спутниковых геодезических измерений	0.1	
1041	389410.64	1403628.65	Метод спутниковых геодезических измерений	0.1	
1042	389405.13	1403665.05	Метод спутниковых геодезических измерений	0.1	
1043	389414.37	1403683.17	Метод спутниковых геодезических измерений	0.1	
1044	389439.74	1403704.86	Метод спутниковых геодезических измерений	0.1	
1045	389447.87	1403719.63	Метод спутниковых геодезических измерений	0.1	
1046	389455.45	1403766.87	Метод спутниковых геодезических измерений	0.1	
1047	389469.21	1403796.57	Метод спутниковых геодезических измерений	0.1	
1048	389474.81	1403815.01	Метод спутниковых геодезических измерений	0.1	
1049	389478.33	1403829.04	Метод спутниковых геодезических измерений	0.1	
1050	389492.79	1403872.51	Метод спутниковых геодезических измерений	0.1	
1051	389502.85	1403912.68	Метод спутниковых геодезических измерений	0.1	
1052	389516.57	1403947.03	Метод спутниковых геодезических измерений	0.1	
1053	389532.29	1404012.90	Метод спутниковых геодезических измерений	0.1	
1054	389539.50	1404073.13	Метод спутниковых геодезических измерений	0.1	
1055	389534.56	1404093.99	Метод спутниковых геодезических измерений	0.1	
1056	389517.54	1404089.67	Метод спутниковых геодезических измерений	0.1	
1057	389518.52	1404085.79	Метод спутниковых геодезических измерений	0.1	
1058	389531.60	1404089.11	Метод спутниковых геодезических измерений	0.1	

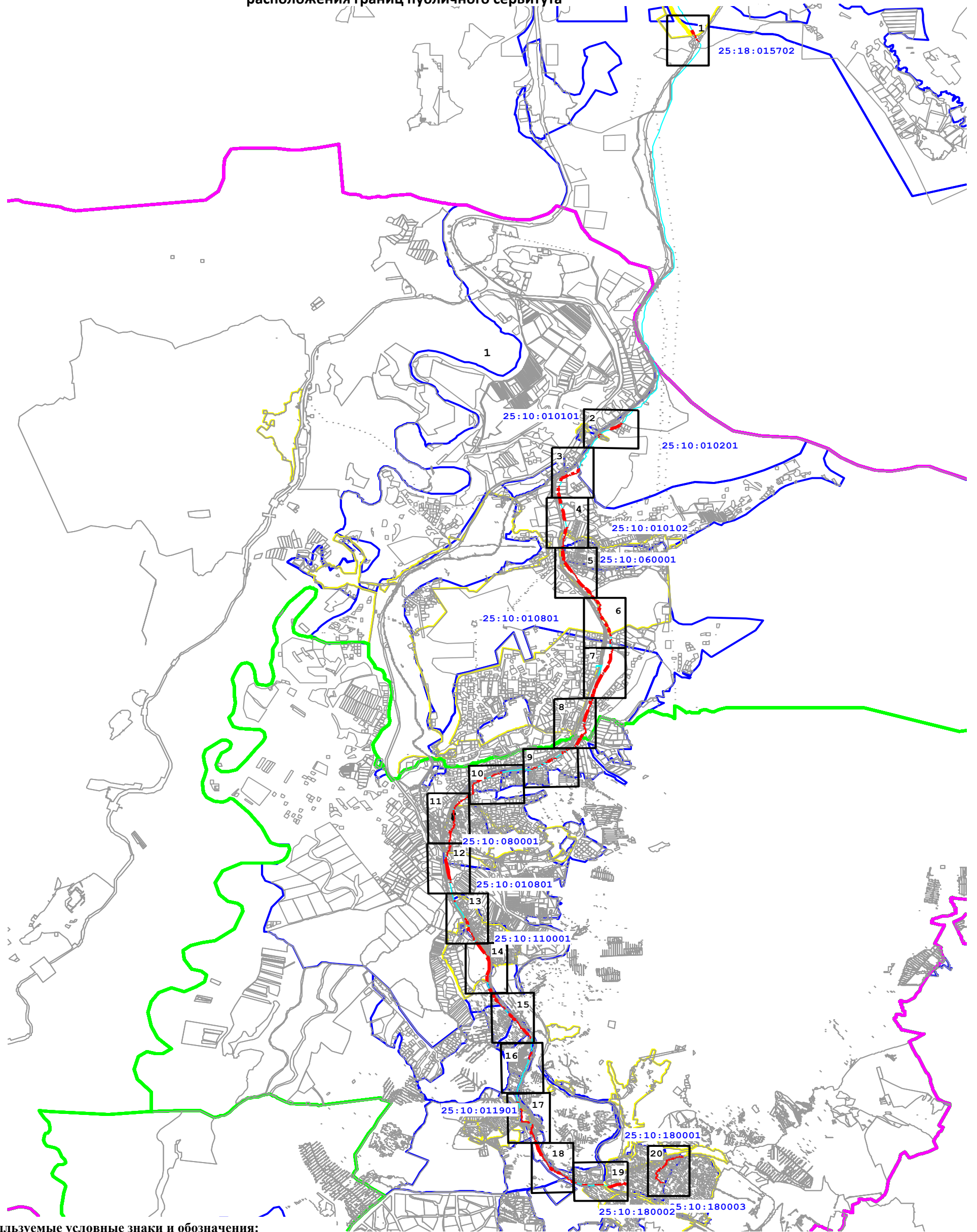
1059	389535.44	1404072.89	Метод спутниковых геодезических измерений	0.1	
1060	389528.35	1404013.60	Метод спутниковых геодезических измерений	0.1	
1061	389512.75	1403948.25	Метод спутниковых геодезических измерений	0.1	
1062	389499.03	1403913.92	Метод спутниковых геодезических измерений	0.1	
1063	389488.95	1403873.63	Метод спутниковых геодезических измерений	0.1	
1064	389474.49	1403830.16	Метод спутниковых геодезических измерений	0.1	
1065	389470.95	1403816.07	Метод спутниковых геодезических измерений	0.1	
1066	389467.90	1403806.00	Метод спутниковых геодезических измерений	0.1	
1067	389469.48	1403805.84	Метод спутниковых геодезических измерений	0.1	
1068	389468.63	1403798.13	Метод спутниковых геодезических измерений	0.1	
1069	389465.60	1403798.43	Метод спутниковых геодезических измерений	0.1	
1070	389465.47	1403797.99	Метод спутниковых геодезических измерений	0.1	
1071	389451.59	1403768.05	Метод спутниковых геодезических измерений	0.1	
1072	389444.03	1403720.95	Метод спутниковых геодезических измерений	0.1	
1073	389436.58	1403707.42	Метод спутниковых геодезических измерений	0.1	
1074	389411.17	1403685.69	Метод спутниковых геодезических измерений	0.1	
1075	389400.99	1403665.73	Метод спутниковых геодезических измерений	0.1	
1076	389406.26	1403630.91	Метод спутниковых геодезических измерений	0.1	
1077	389402.27	1403628.90	Метод спутниковых геодезических измерений	0.1	
1078	389371.67	1403637.41	Метод спутниковых геодезических измерений	0.1	
1079	389357.62	1403632.61	Метод спутниковых геодезических измерений	0.1	

1080	389315.07	1403621.96	Метод спутниковых геодезических измерений	0.1	
1081	389302.82	1403612.91	Метод спутниковых геодезических измерений	0.1	
1082	389291.86	1403603.19	Метод спутниковых геодезических измерений	0.1	
1083	389287.08	1403599.34	Метод спутниковых геодезических измерений	0.1	
1084	389277.69	1403592.54	Метод спутниковых геодезических измерений	0.1	
1085	389265.31	1403583.43	Метод спутниковых геодезических измерений	0.1	
1086	389263.88	1403582.37	Метод спутниковых геодезических измерений	0.1	
1087	389241.41	1403557.26	Метод спутниковых геодезических измерений	0.1	
1088	389204.16	1403541.61	Метод спутниковых геодезических измерений	0.1	
1089	389200.69	1403539.34	Метод спутниковых геодезических измерений	0.1	
1090	389166.37	1403495.09	Метод спутниковых геодезических измерений	0.1	
1091	389133.23	1403448.83	Метод спутниковых геодезических измерений	0.1	
1092	389096.41	1403415.98	Метод спутниковых геодезических измерений	0.1	
1093	389093.75	1403412.98	Метод спутниковых геодезических измерений	0.1	
1094	389093.40	1403413.30	Метод спутниковых геодезических измерений	0.1	
1095	389093.18	1403413.09	Метод спутниковых геодезических измерений	0.1	
1096	389093.28	1403412.99	Метод спутниковых геодезических измерений	0.1	
1097	389092.17	1403411.74	Метод спутниковых геодезических измерений	0.1	
1098	389092.66	1403411.28	Метод спутниковых геодезических измерений	0.1	
1099	389089.02	1403408.22	Метод спутниковых геодезических измерений	0.1	
1100	389087.92	1403407.00	Метод спутниковых геодезических измерений	0.1	

1101	389084.11	1403403.52	Метод спутниковых геодезических измерений	0.1	
1102	389068.84	1403386.77	Метод спутниковых геодезических измерений	0.1	
1103	389038.75	1403359.70	Метод спутниковых геодезических измерений	0.1	
1104	389009.18	1403334.10	Метод спутниковых геодезических измерений	0.1	
1105	388971.60	1403304.73	Метод спутниковых геодезических измерений	0.1	
1106	388968.24	1403302.10	Метод спутниковых геодезических измерений	0.1	
1107	388967.92	1403302.61	Метод спутниковых геодезических измерений	0.1	
1108	388967.20	1403302.19	Метод спутниковых геодезических измерений	0.1	
1109	388946.95	1403334.53	Метод спутниковых геодезических измерений	0.1	
1110	388934.85	1403353.01	Метод спутниковых геодезических измерений	0.1	
1111	388911.55	1403355.24	Метод спутниковых геодезических измерений	0.1	
1112	388870.30	1403336.87	Метод спутниковых геодезических измерений	0.1	
1113	388828.78	1403311.35	Метод спутниковых геодезических измерений	0.1	
1114	388823.23	1403325.55	Метод спутниковых геодезических измерений	0.1	
1115	388817.88	1403335.94	Метод спутниковых геодезических измерений	0.1	
1116	388800.92	1403374.03	Метод спутниковых геодезических измерений	0.1	
1117	388795.10	1403385.26	Метод спутниковых геодезических измерений	0.1	
1118	388756.04	1403395.93	Метод спутниковых геодезических измерений	0.1	
1119	388713.48	1403438.00	Метод спутниковых геодезических измерений	0.1	
1120	388702.03	1403472.45	Метод спутниковых геодезических измерений	0.1	
1121	388690.82	1403502.75	Метод спутниковых геодезических измерений	0.1	

1003	388680.75	1403523.07	Метод спутниковых геодезических измерений	0.1	
------	-----------	------------	--	-----	--

**Схема
расположения границ публичного сервитута**



Используемые условные знаки и обозначения:

Масштаб 1: 120 000

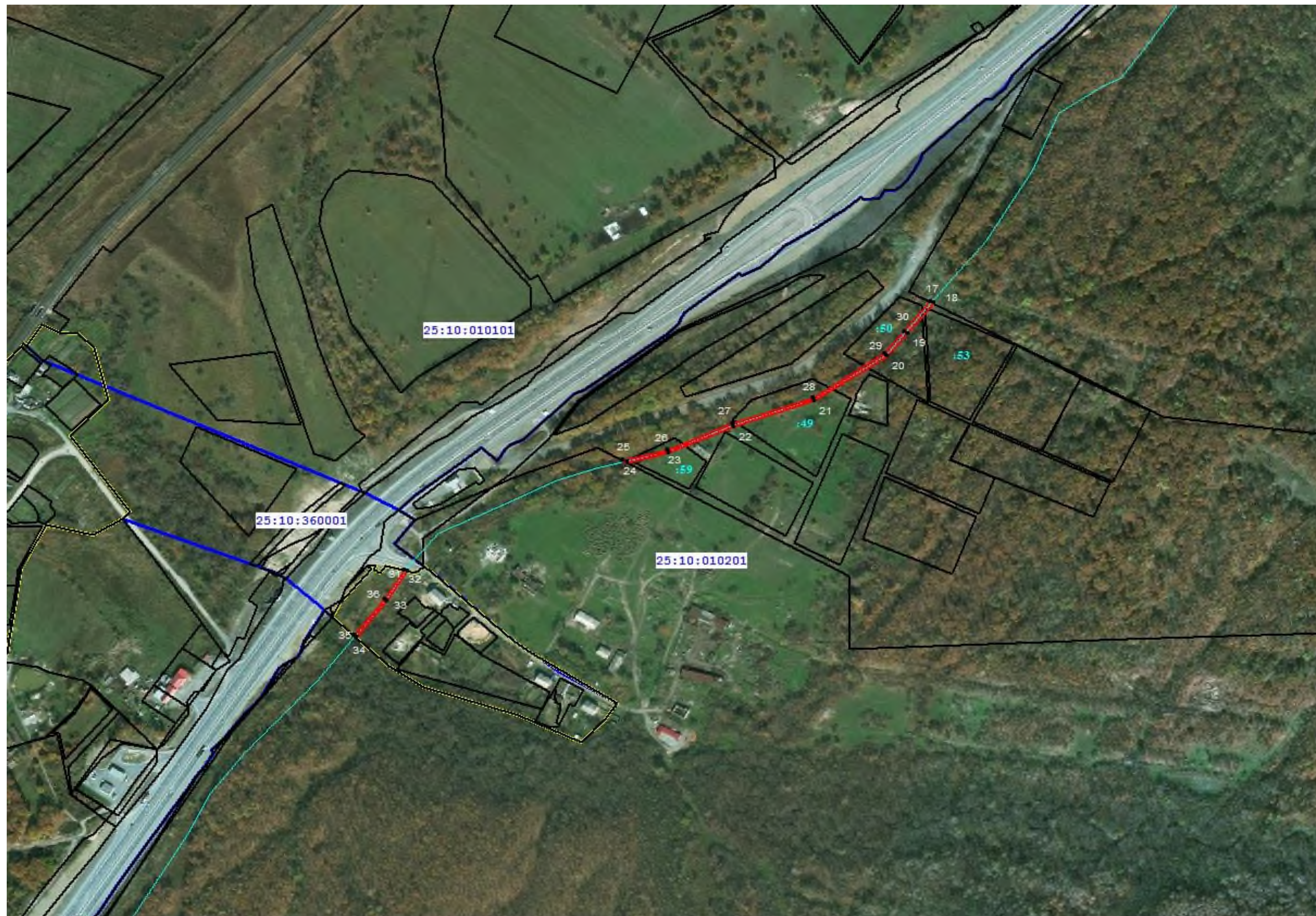
- проектное местоположение инженерного сооружения
- проектные границы публичного сервитута
- l характеристическая точка границ публичного сервитута
- граница кадастрового квартала
- 25:10:010801 номер кадастрового квартала
- граница земельных участков о сведениях ЕГРН
- граница муниципального образования (района, городского округа)
- граница муниципального образования (сельского поселения)
- граница населенного пункта
- 1 выноска с номером фрагмента границы публичного сервитута для отображения его на отдельном листе



Масштаб 1: 5000

Используемые условные знаки и обозначения:

- проектное местоположение инженерного сооружения
- проектные границы публичного сервитута
- 1 характеристическая точка границ публичного сервитута
- граница кадастрового квартала
- 25:10:015702 номер кадастрового квартала
- границы земельных участков о сведениях ЕГРН
- граница муниципального образования (района, городского округа)
- граница муниципального образования (сельского поселения)
- граница населенного пункта

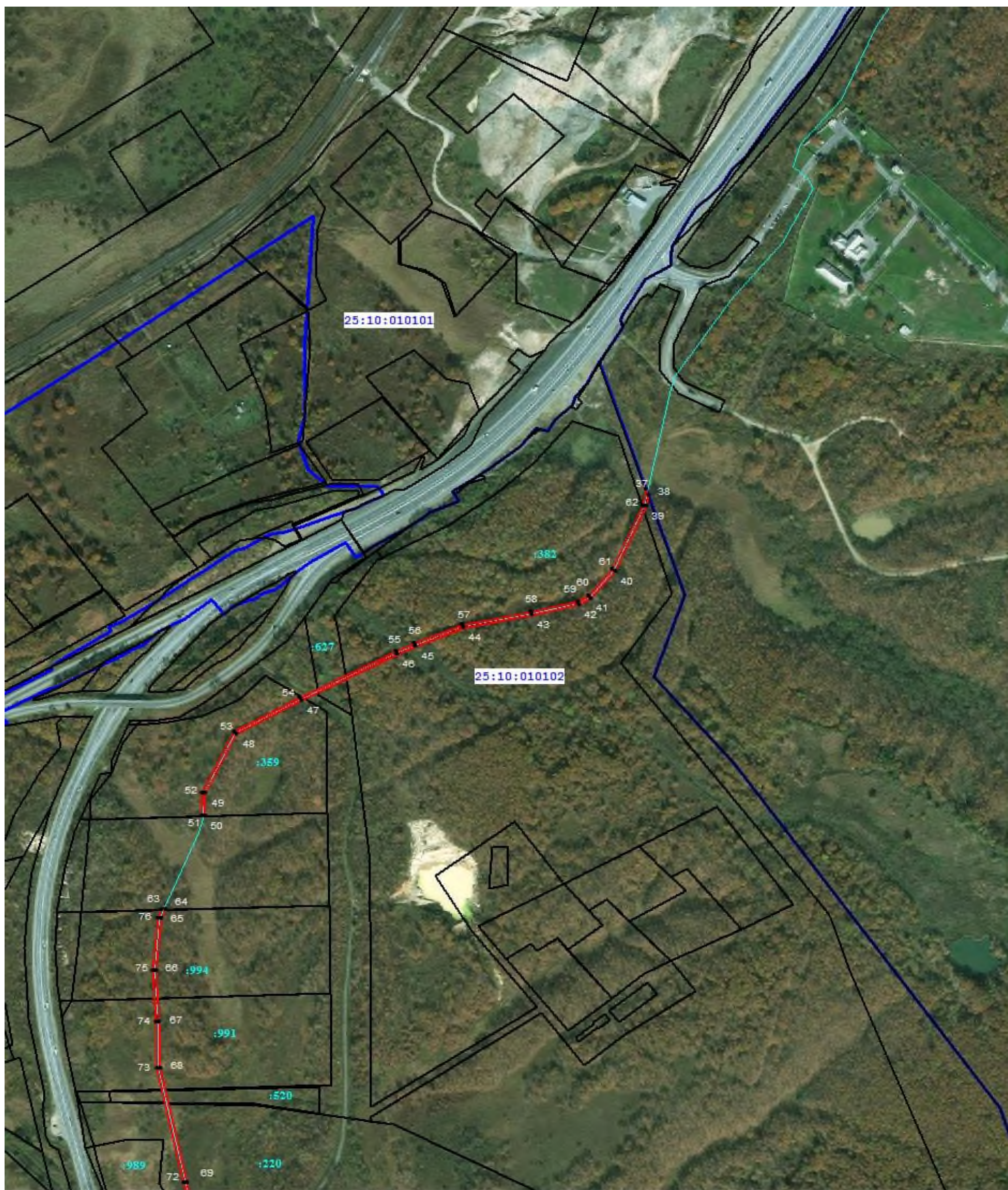


Масштаб 1: 5000

Используемые условные знаки и обозначения:

- проектное местоположение инженерного сооружения
- - - проектные границы публичного сервитута
- .1** характерная точка границ публичного сервитута
- граница кадастрового квартала
- 25:10:010201** номер кадастрового квартала

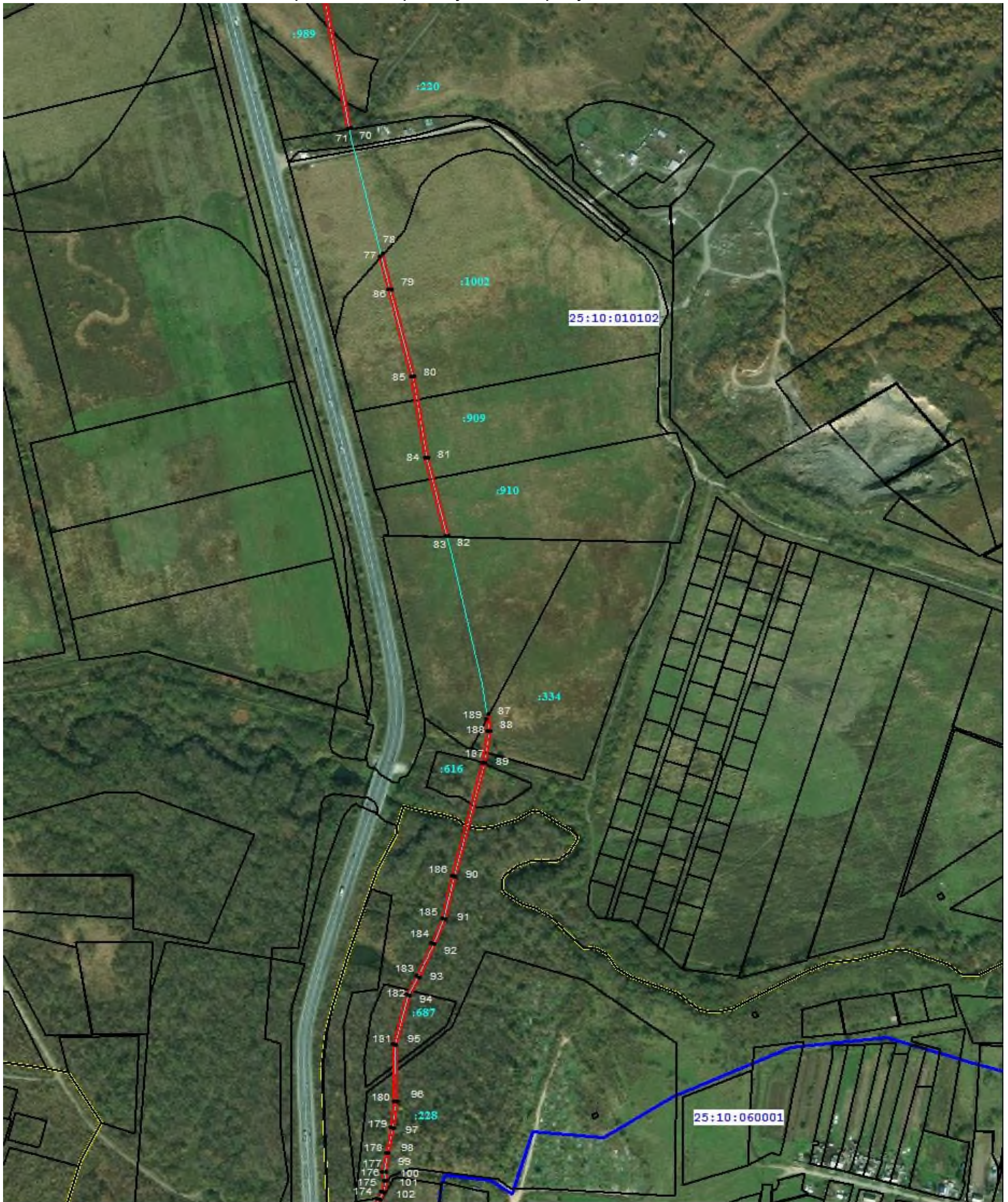
- границы земельных участков о сведениях ЕГРН
- :50 кадастровый номер земельного участка, в границах которого расположен публичный сервитут
- граница муниципального образования (района, городского округа)
- граница муниципального образования (сельского поселения)
- граница населенного пункта



Масштаб 1: 5000

Используемые условные знаки и обозначения:

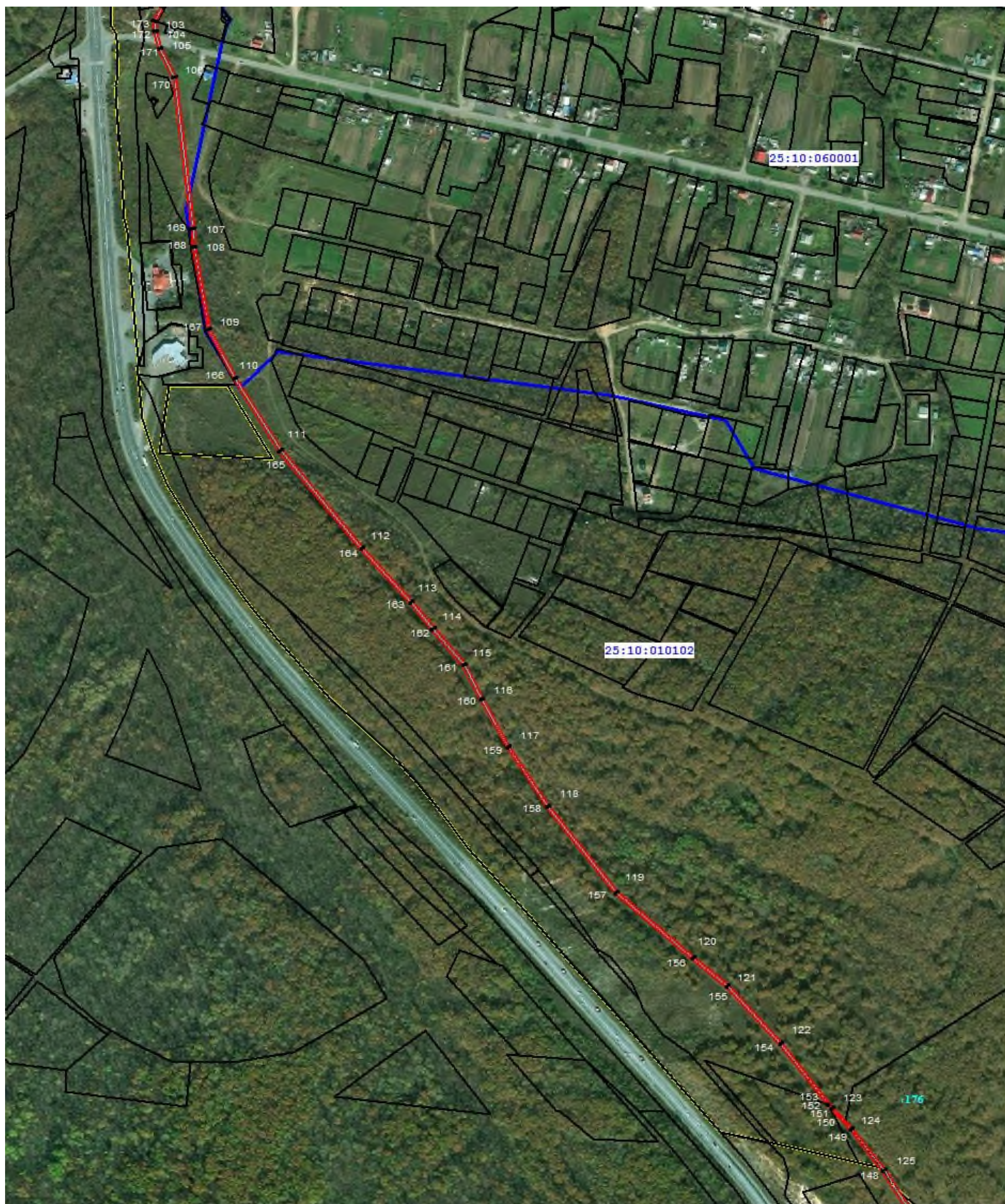
- проектное местоположение инженерного сооружения
- проектные границы публичного сервитута
- l характерная точка границ публичного сервитута
- граница кадастрового квартала
- 25:10:010201 номер кадастрового квартала
- границы земельных участков о сведениям ЕГРН
- :382 кадастровый номер земельного участка, в границах которого расположен публичный сервитут
- граница муниципального образования (района, городского округа)
- граница муниципального образования (сельского поселения)
- граница населенного пункта



Масштаб 1: 5000

Используемые условные знаки и обозначения:

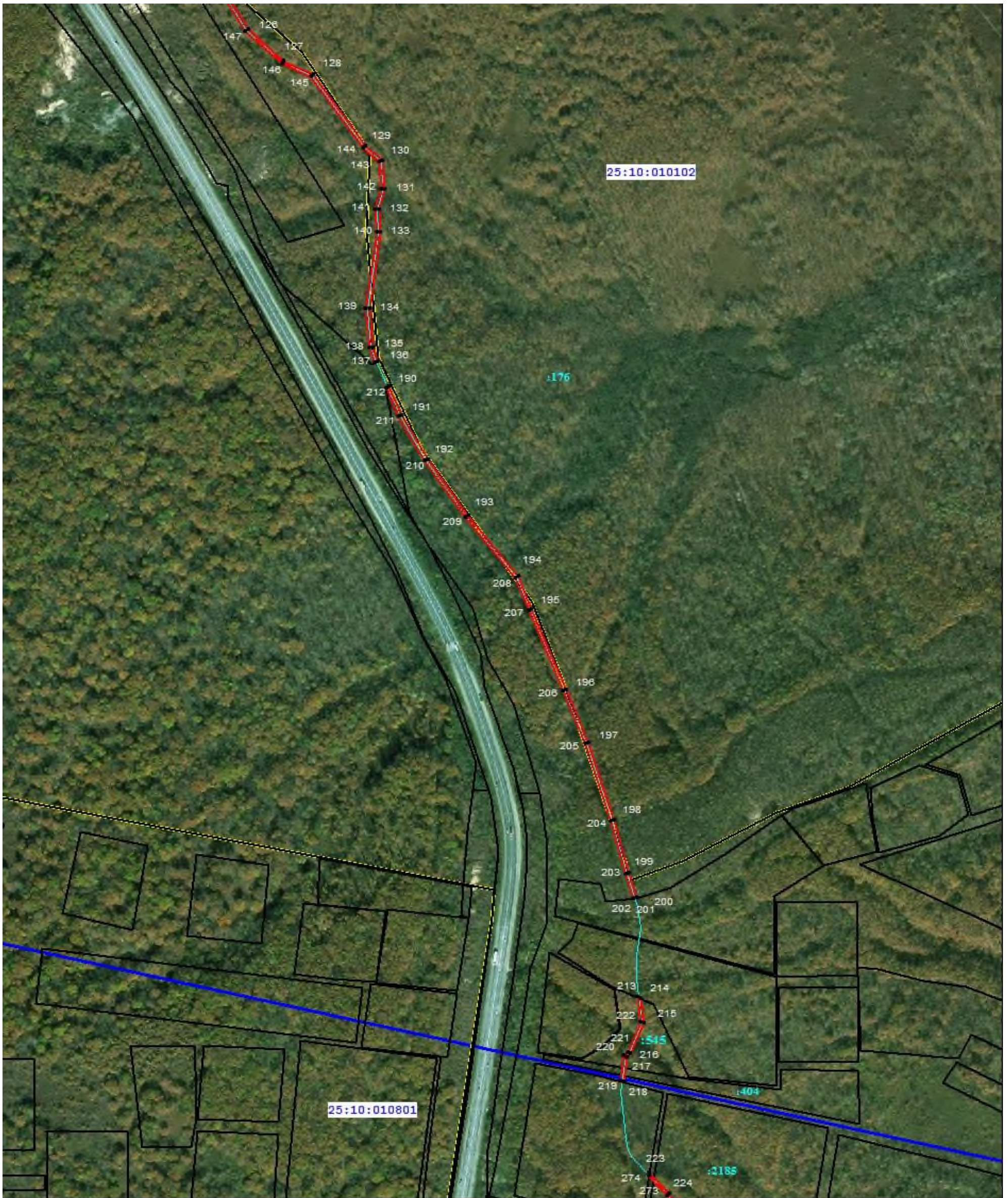
- проектное местоположение инженерного сооружения
- проектные границы публичного сервитута
- | характерная точка границ публичного сервитута
- граница кадастрового квартала
- 25:10:010201** номер кадастрового квартала
- границы земельных участков о сведениям ЕГРН
- :910 кадастровый номер земельного участка, в границах которого расположен публичный сервитут
- граница муниципального образования (района)
- граница муниципального образования (сельского поселения)
- граница населенного пункта



Масштаб 1: 5000

Используемые условные знаки и обозначения:

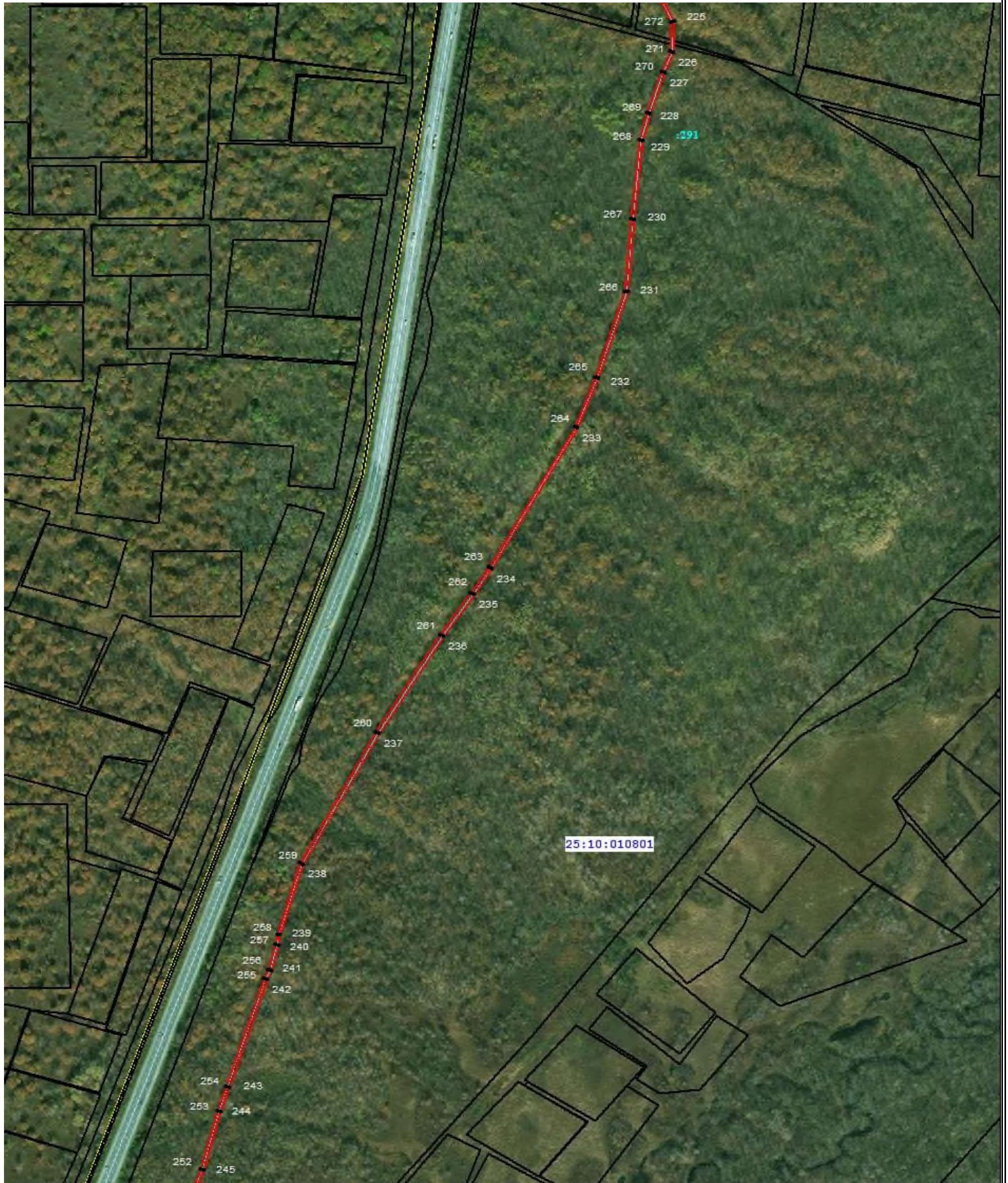
- проектное местоположение инженерного сооружения
- проектные границы публичного сервитута
- l характеристическая точка границ публичного сервитута
- граница кадастрового квартала
- 25:10:010201 номер кадастрового квартала
- границы земельных участков о сведениях ЕГРН
- :176 кадастровый номер земельного участка, в границах которого расположен публичный сервитут
- граница муниципального образования (района)
- граница муниципального образования (сельского поселения)
- - - граница населенного пункта



Масштаб 1: 5000

Используемые условные знаки и обозначения:

- проектное местоположение инженерного сооружения
- проектные границы публичного сервитута
- 1 характеристическая точка границ публичного сервитута
- граница кадастрового квартала
- 25:10:010102 номер кадастрового квартала
- границы земельных участков о сведениях ЕГРН
- :176 кадастровый номер земельного участка, в границах которого расположен публичный сервитут
- граница муниципального образования (района)
- граница муниципального образования (сельского поселения)
- граница населенного пункта



Масштаб 1: 5000

Используемые условные знаки и обозначения:

- проектное местоположение инженерного сооружения
- проектные границы публичного сервитута
- l характеристическая точка границ публичного сервитута
- граница кадастрового квартала
- 25:10:010801 номер кадастрового квартала
- границы земельных участков о сведениях ЕГРН
- :291 кадастровый номер земельного участка, в границах которого расположен публичный сервитут
- граница муниципального образования (района)
- граница муниципального образования (сельского поселения)
- граница населенного пункта

Схема расположения границ публичного сервитута

ВЫНОСКА 8



Масштаб 1: 5000

Используемые условные знаки и обозначения:

- проектное местоположение инженерного сооружения
- проектные границы публичного сервитута
- I характерная точка границ публичного сервитута
- граница кадастрового квартала
- 25:10:010801** номер кадастрового квартала
- границы земельных участков о сведениях ЕГРН
- :6764 кадастровый номер земельного участка, в границах которого расположен публичный сервитут
- граница муниципального образования (района)
- граница муниципального образования (сельского поселения)
- граница населенного пункта

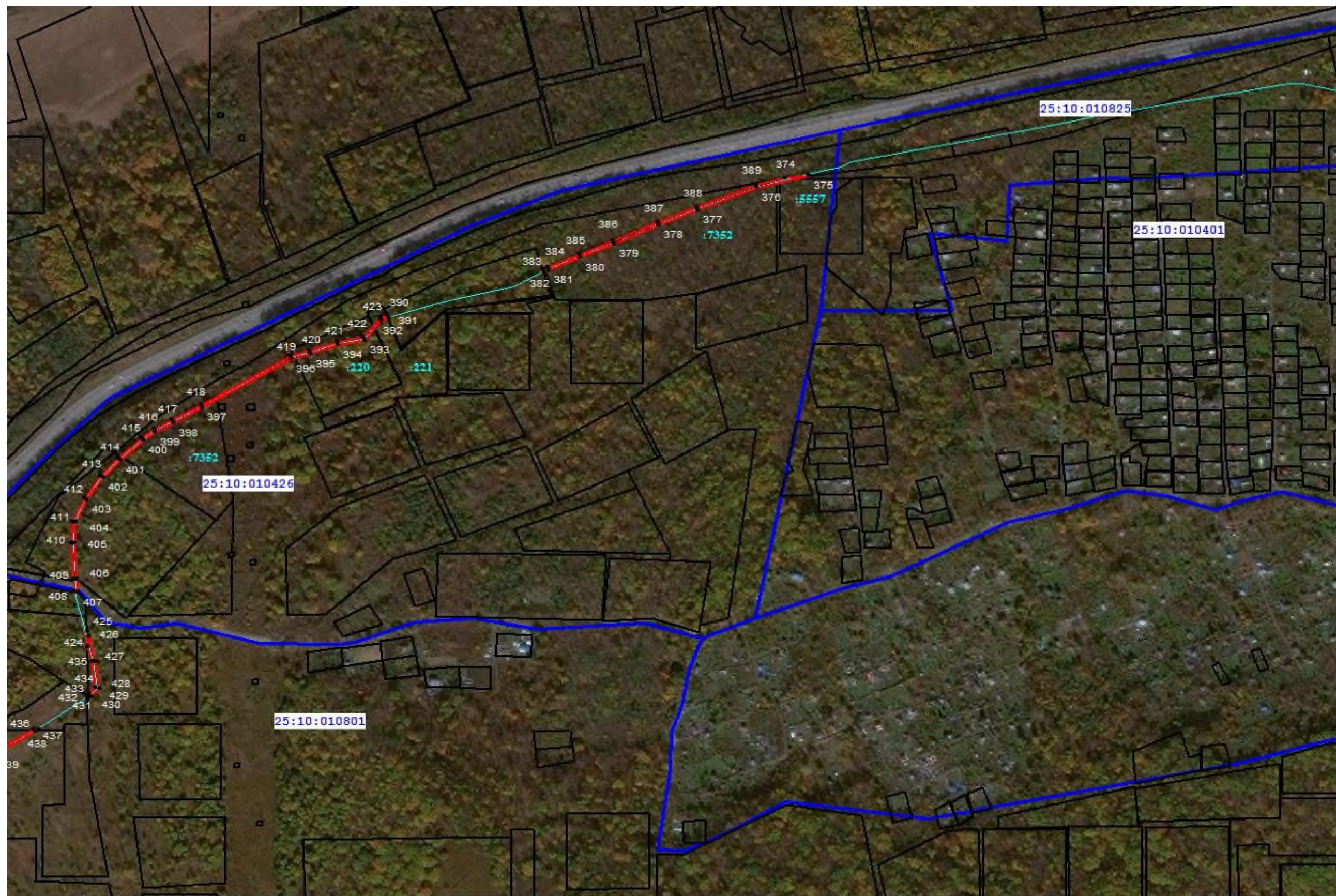


Масштаб 1: 5000

Используемые условные знаки и обозначения:

- проектное местоположение инженерного сооружения
- проектные границы публичного сервитута
- .1** характерная точка границ публичного сервитута
- граница кадастрового квартала
- 25:10:010801** номер кадастрового квартала

- границы земельных участков о сведениям ЕГРН
- :293 кадастровый номер земельного участка, в границах которого расположен публичный сервитут
- граница населенного пункта
- граница муниципального образования (сельского поселения)



Масштаб 1: 5000

Используемые условные знаки и обозначения:

- проектное местоположение инженерного сооружения
- - - проектные границы публичного сервитута
- .1** характерная точка границ публичного сервитута
- граница кадастрового квартала
- 25:10:010426** номер кадастрового квартала

- границы земельных участков о сведениям ЕГРН
- :7352 кадастровый номер земельного участка, в границах которого расположен публичный сервитут
- граница населенного пункта
- - - граница муниципального образования (сельского поселения)



Масштаб 1: 5000

Используемые условные знаки и обозначения:

- проектное местоположение инженерного сооружения
- - - проектные границы публичного сервитута
- 1 характеристическая точка границ публичного сервитута
- граница кадастрового квартала
- 25:10:080001 номер кадастрового квартала
- границы земельных участков с сведениями ЕГРН
- :1769 кадастровый номер земельного участка, в границах которого расположен публичный сервитут
- - - граница муниципального образования (района)
- - - граница муниципального образования (сельского поселения)
- - - граница населенного пункта



Масштаб 1: 5000

Используемые условные знаки и обозначения:

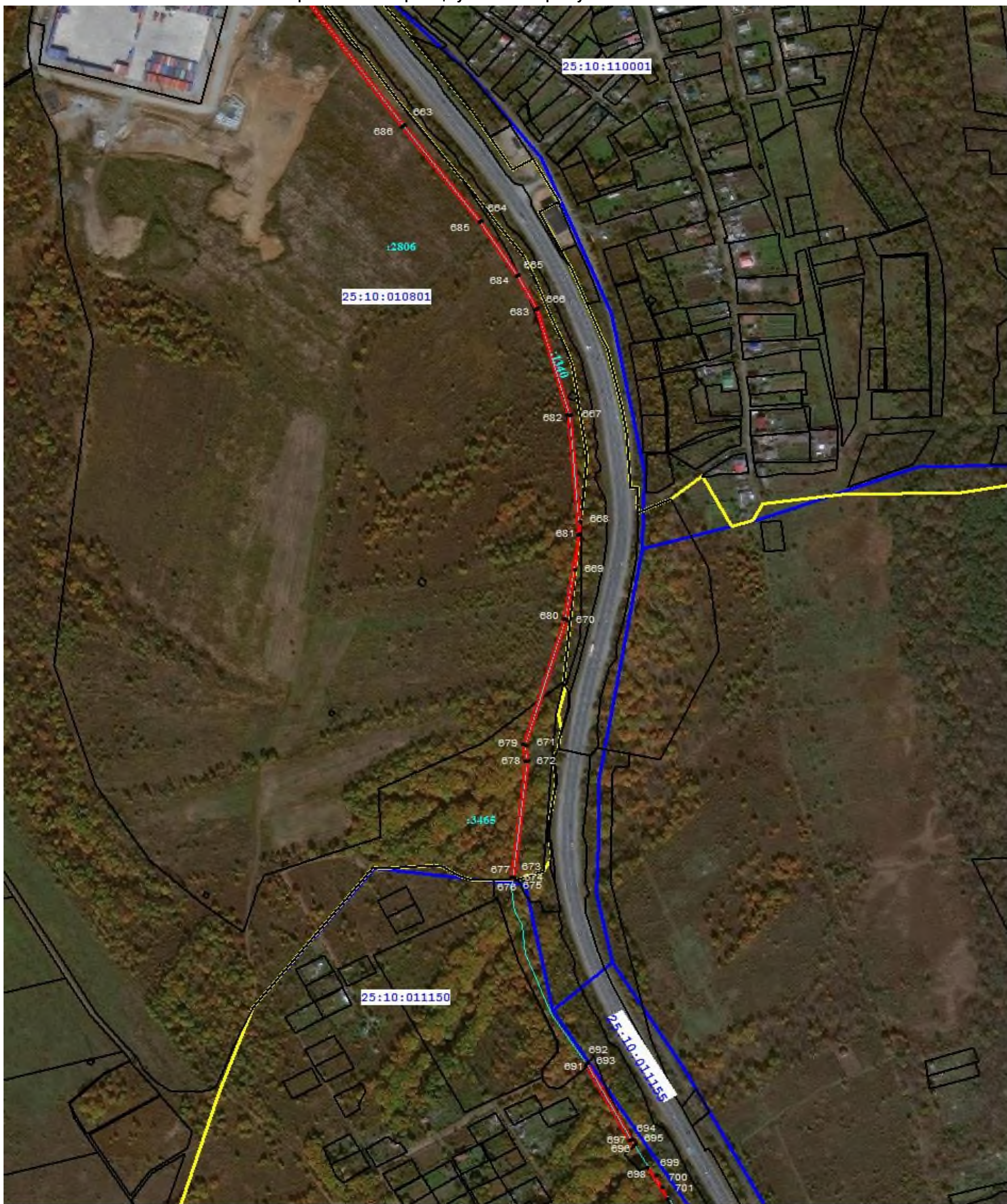
- проектное местоположение инженерного сооружения
- - - проектные границы публичного сервитута
- 1 характеристическая точка границ публичного сервитута
- граница кадастрового квартала
- 25:10:080001** номер кадастрового квартала
- границы земельных участков о сведениях ЕГРН
- :87 кадастровый номер земельного участка, в границах которого расположен публичный сервитут
- граница муниципального образования (района)
- граница муниципального образования (сельского поселения)
- граница населенного пункта



Масштаб 1: 5000

Используемые условные знаки и обозначения:

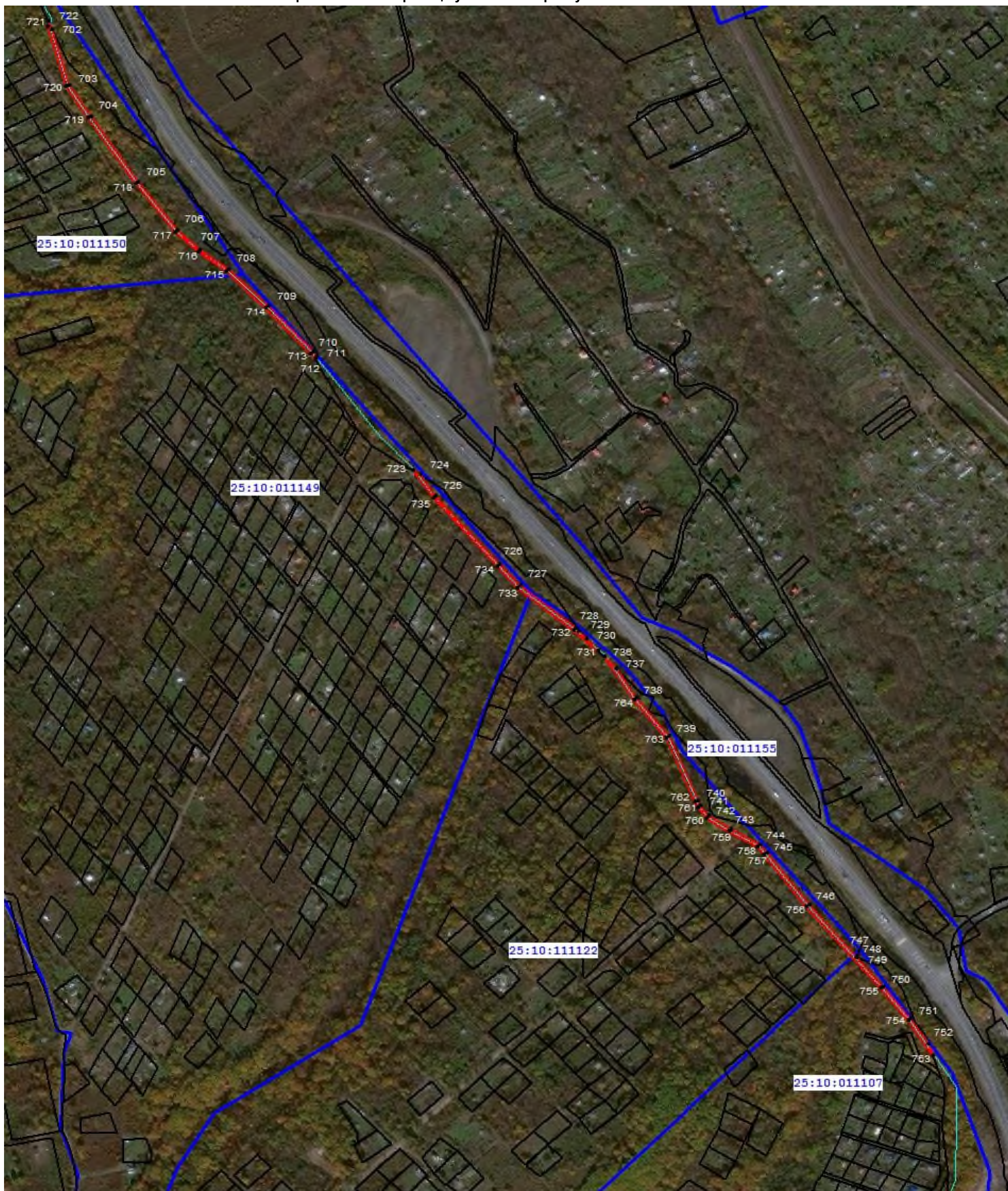
- проектное местоположение инженерного сооружения
- проектные границы публичного сервитута
- 1 характеристическая точка границ публичного сервитута
- граница кадастрового квартала
- 25:10:010801 номер кадастрового квартала
- границы земельных участков с сведениями ЕГРН
- :239 кадастровый номер земельного участка, в границах которого расположен публичный сервитут
- граница муниципального образования (района)
- граница муниципального образования (сельского поселения)
- - - граница населенного пункта



Масштаб 1: 5000

Используемые условные знаки и обозначения:

- проектное местоположение инженерного сооружения
- проектные границы публичного сервитута
- 1 характеристическая точка границ публичного сервитута
- граница кадастрового квартала
- 25:10:011150 номер кадастрового квартала
- границы земельных участков с сведениями ЕГРН
- :2806 кадастровый номер земельного участка, в границах которого расположен публичный сервитут
- граница муниципального образования (района)
- граница муниципального образования (сельского поселения)
- граница населенного пункта



Масштаб 1: 5000

Используемые условные знаки и обозначения:

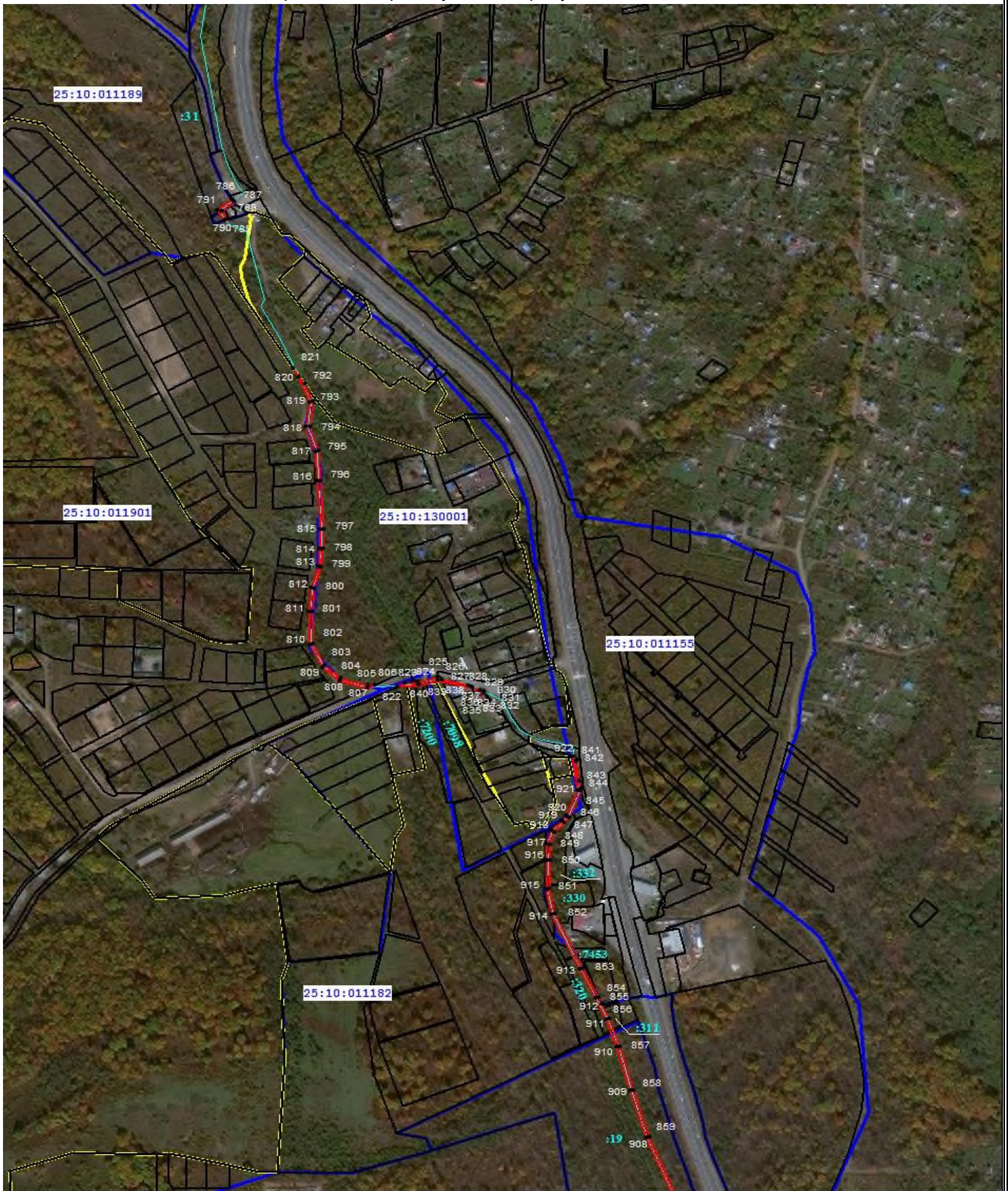
- проектное местоположение инженерного сооружения
- проектные границы публичного сервитута
- l характеристическая точка границ публичного сервитута
- граница кадастрового квартала
- 25:10:111122 номер кадастрового квартала
- границы земельных участков о сведениях ЕГРН
- граница муниципального образования (района)
- граница муниципального образования (сельского поселения)
- граница населенного пункта



Масштаб 1: 5000

Используемые условные знаки и обозначения:

- проектное местоположение инженерного сооружения
- проектные границы публичного сервитута
- 1 характеристическая точка границ публичного сервитута
- граница кадастрового квартала
- 25:10:010201** номер кадастрового квартала
- границы земельных участков о сведениях ЕГРН
- граница муниципального образования (района)
- граница муниципального образования (сельского поселения)
- граница населенного пункта



Масштаб 1: 5000

Используемые условные знаки и обозначения:

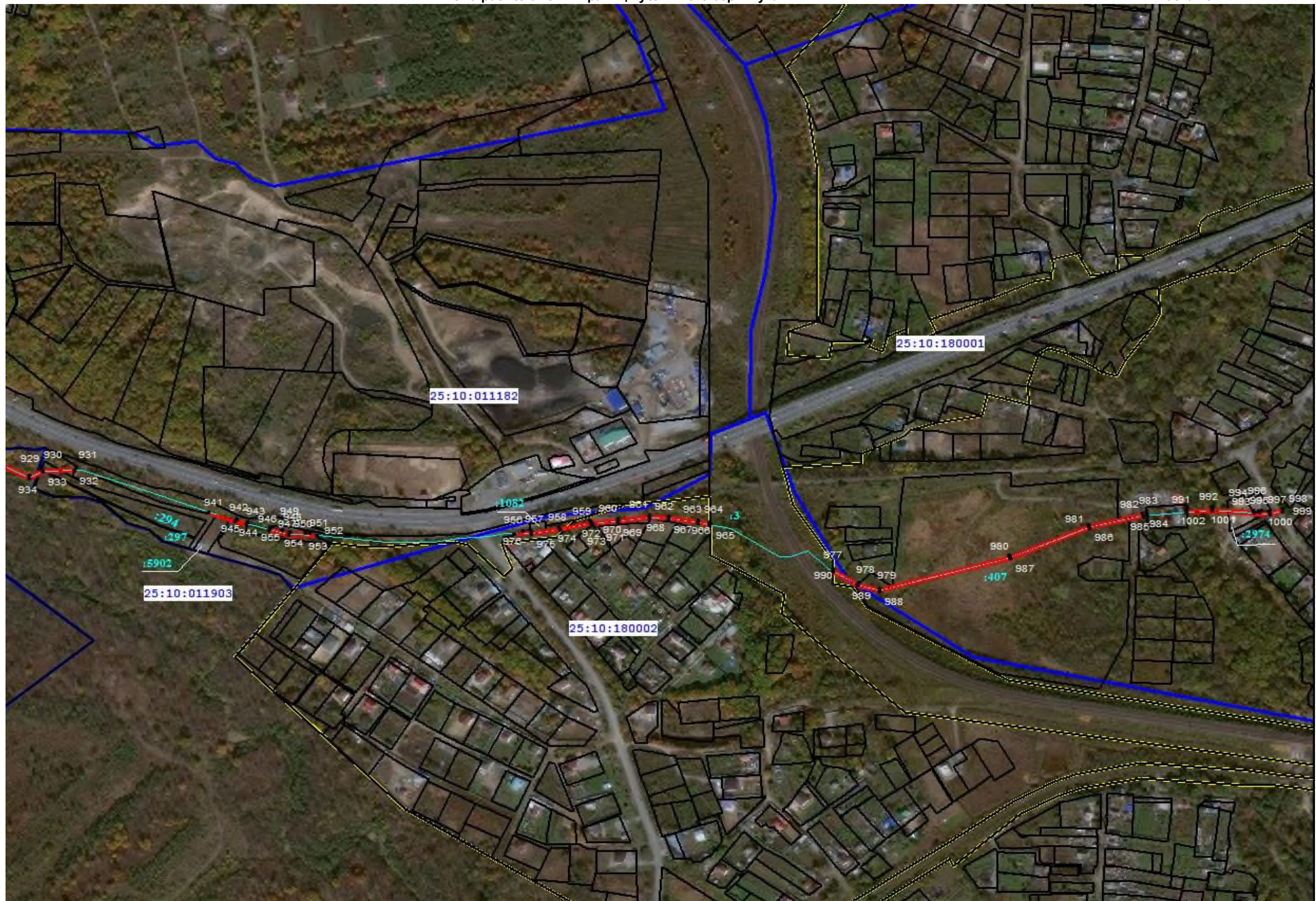
- проектное местоположение инженерного сооружения
- проектные границы публичного сервитута
- l характеристическая точка границ публичного сервитута
- граница кадастрового квартала
- 25:10:011182 номер кадастрового квартала
- границы земельных участков с сведениями ЕГРН
- :7453 кадастровый номер земельного участка, в границах которого расположен публичный сервитут
- граница муниципального образования (района)
- граница муниципального образования (сельского поселения)
- граница населенного пункта



Масштаб 1: 5000





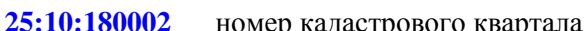
Используемые условные знаки и обозначения:





- проектное местоположение инженерного сооружения
- - - проектные границы публичного сервитута
- 1 характеристическая точка границ публичного сервитута
- граница кадастрового квартала
- 25:10:011903 номер кадастрового квартала
- границы земельных участков с сведениями ЕГРН
- :769 кадастровый номер земельного участка, в границах которого расположен публичный сервитут
- граница муниципального образования (района)
- граница муниципального образования (сельского поселения)
- граница населенного пункта



Масштаб 1: 5000

Используемые условные знаки и обозначения:

-  проектное местоположение инженерного сооружения
-  проектные границы публичного сервитута
-  характерная точка границ публичного сервитута
-  граница кадастрового квартала
-  **25:10:180002** номер кадастрового квартала

-  границы земельных участков о сведениям ЕГРН
-  **:407** кадастровый номер земельного участка, в границах которого расположен публичный сервитут
-  граница населенного пункта
-  граница муниципального образования (сельского поселения)



Масштаб 1: 5000

Используемые условные знаки и обозначения:

- проектное местоположение инженерного сооружения
- проектные границы публичного сервитута
- характерная точка границ публичного сервитута
- граница кадастрового квартала
- 25:10:180003 номер кадастрового квартала
- границы земельных участков с сведениям ЕГРН
- :3361 кадастровый номер земельного участка, в границах которого расположен публичный сервитут
- граница муниципального образования (района)
- граница муниципального образования (сельского поселения)
- граница населенного пункта