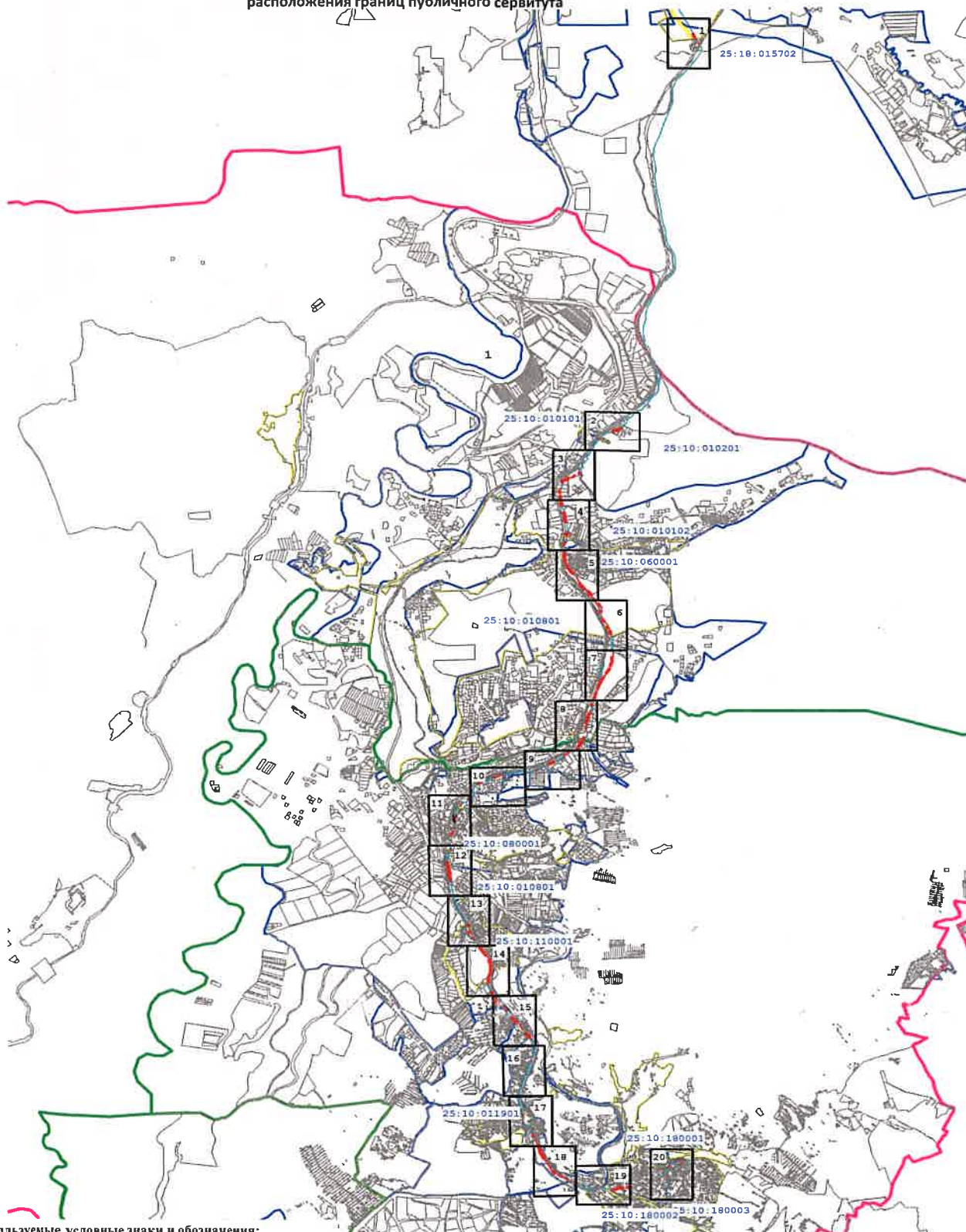











Схема
расположения границ публичного сервитута



Используемые условные знаки и обозначения:

Масштаб 1: 120 000

-  проектное местоположение инженерного сооружения
-  проектные границы публичного сервитута
-  характерная точка границ публичного сервитута
-  граница кадастрового квартала
- 25:10:010801**
 граница земельных участков о сведениях ЕГРН
-  граница муниципального образования (района, городского округа)
-  граница муниципального образования (сельского поселения)
-  граница населенного пункта
-  выноска с номером фрагмента границы публичного сервитута для отображения его на отдельном листе