

Приложение № 1

к постановлению главы
Уссурийского городского округа
от _____ № _____

СХЕМА
РАСПОЛОЖЕНИЯ ЗЕМЕЛЬНОГО УЧАСТКА ИЛИ ЗЕМЕЛЬНЫХ УЧАСТКОВ
НА КАДАСТРОВОМ ПЛАНЕ ТЕРРИТОРИИ
(г. Уссурийск, ул. Северная, д. 26)

| Условный номер земельного участка - 25:34:016401:3У1 | | |
|--|---------------|------------|
| Площадь земельного участка 851 кв.м | | |
| Обозначение характерных точек границ | Координаты, м | |
| | X | Y |
| 1 | 2 | 3 |
| н1 | 438066.43 | 1397798.21 |
| н2 | 438053.33 | 1397798.26 |
| н3 | 438036.54 | 1397798.99 |
| н4 | 438036.97 | 1397814.81 |
| 5 | 438037.29 | 1397827.53 |
| 6 | 438050.16 | 1397826.06 |
| 7 | 438055.88 | 1397825.84 |
| н8 | 438067.67 | 1397826.46 |
| н9 | 438067.59 | 1397811.22 |
| н1 | 438066.43 | 1397798.21 |



Система координат МСК 25, зона 1

Тепьмана ул.

Масштаб 1:1000

Условные обозначения:



- граница образуемого земельного участка площадью 851 кв.м

25:34:016401 - номер кадастрового квартала



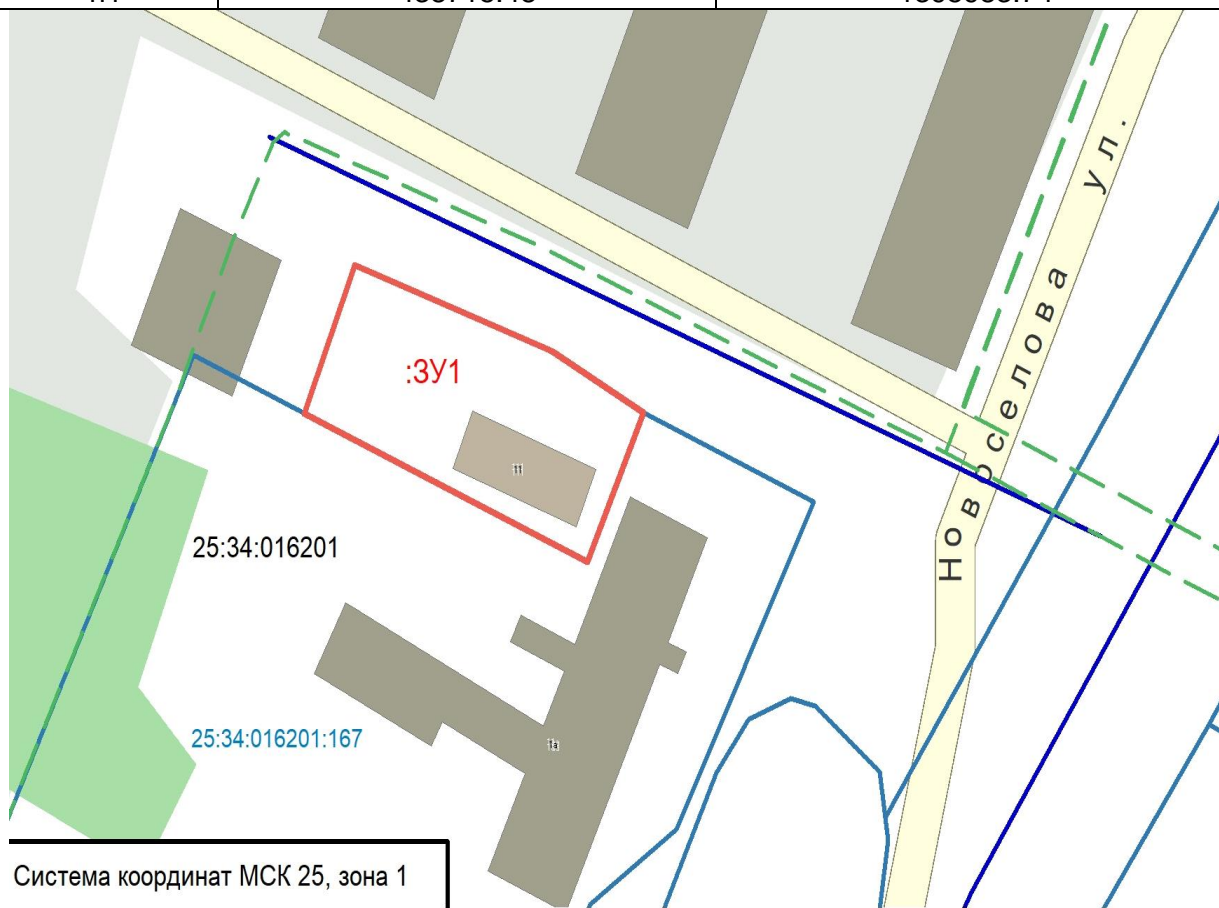
- граница и кадастровый номер земельного участка, стоящего на ГКУ



- граница и кадастровый номер здания, сооружения, стоящего на ГКУ

СХЕМА
РАСПОЛОЖЕНИЯ ЗЕМЕЛЬНОГО УЧАСТКА ИЛИ ЗЕМЕЛЬНЫХ УЧАСТКОВ
НА КАДАСТРОВОМ ПЛАНЕ ТЕРРИТОРИИ
(г. Уссурийск, ул. Новоселова, д. 11)

| Условный номер земельного участка - 25:34:016201:3У1 | | |
|--|---------------|------------|
| Площадь земельного участка 899 кв.м | | |
| Обозначение характерных точек границ | Координаты, м | |
| | X | Y |
| 1 | 2 | 3 |
| н1 | 438715.48 | 1395983.74 |
| н2 | 438697.54 | 1395976.86 |
| 3 | 438695.72 | 1395981.16 |
| 4 | 438680.36 | 1396017.48 |
| 5 | 438698.42 | 1396025.18 |
| н6 | 438705.54 | 1396012.03 |
| н1 | 438715.48 | 1395983.74 |



Система координат МСК 25, зона 1

Условные обозначения:

Масштаб 1:1000



- граница образуемого земельного участка площадью 899 кв.м



- граница и кадастровый номер земельного участка, стоящего на ГКУ



- граница и кадастровый номер здания, сооружения, стоящего на ГКУ



- граница территориальной зоны

25:34:016201

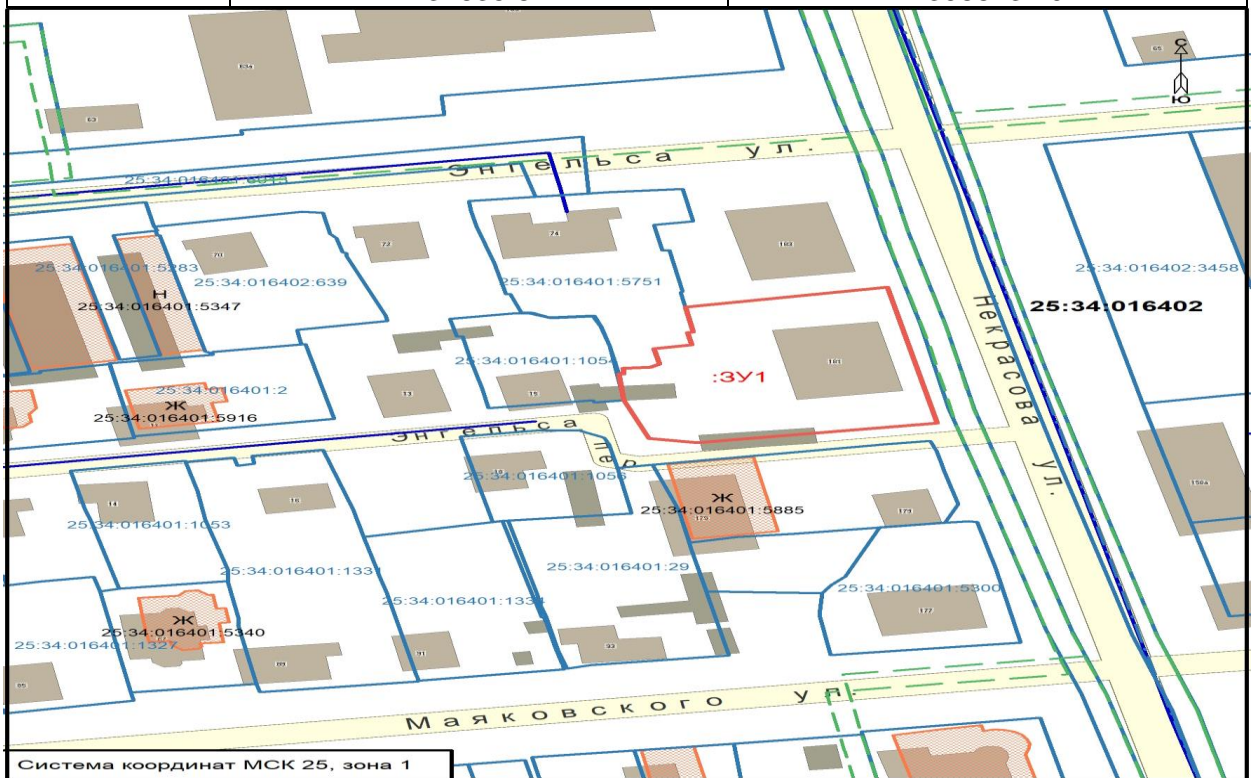
- номер кадастрового квартала



- линейный контур ОКС

СХЕМА
РАСПОЛОЖЕНИЯ ЗЕМЕЛЬНОГО УЧАСТКА ИЛИ ЗЕМЕЛЬНЫХ УЧАСТКОВ
НА КАДАСТРОВОМ ПЛАНЕ ТЕРРИТОРИИ
(г. Уссурийск, ул. Некрасова, д. 181)

| Условный номер земельного участка - 25:34:016401:ЗУ1 | | |
|--|---------------|------------|
| Площадь земельного участка 1437 кв.м | | |
| Обозначение характерных точек границ | Координаты, м | |
| | X | Y |
| 1 | 2 | 3 |
| н1 | 437635.84 | 1398813.10 |
| 2 | 437628.86 | 1398814.35 |
| 3 | 437628.62 | 1398813.52 |
| 4 | 437625.24 | 1398814.15 |
| 5 | 437624.09 | 1398808.77 |
| 6 | 437619.79 | 1398809.68 |
| 7 | 437618.84 | 1398808.33 |
| 8 | 437618.47 | 1398804.48 |
| 9 | 437616.91 | 1398804.63 |
| 10 | 437616.84 | 1398803.92 |
| н11 | 437609.49 | 1398804.68 |
| н12 | 437598.88 | 1398808.50 |
| н13 | 437597.75 | 1398815.39 |
| н14 | 437603.81 | 1398849.55 |
| н15 | 437641.85 | 1398841.82 |
| н1 | 437635.84 | 1398813.10 |










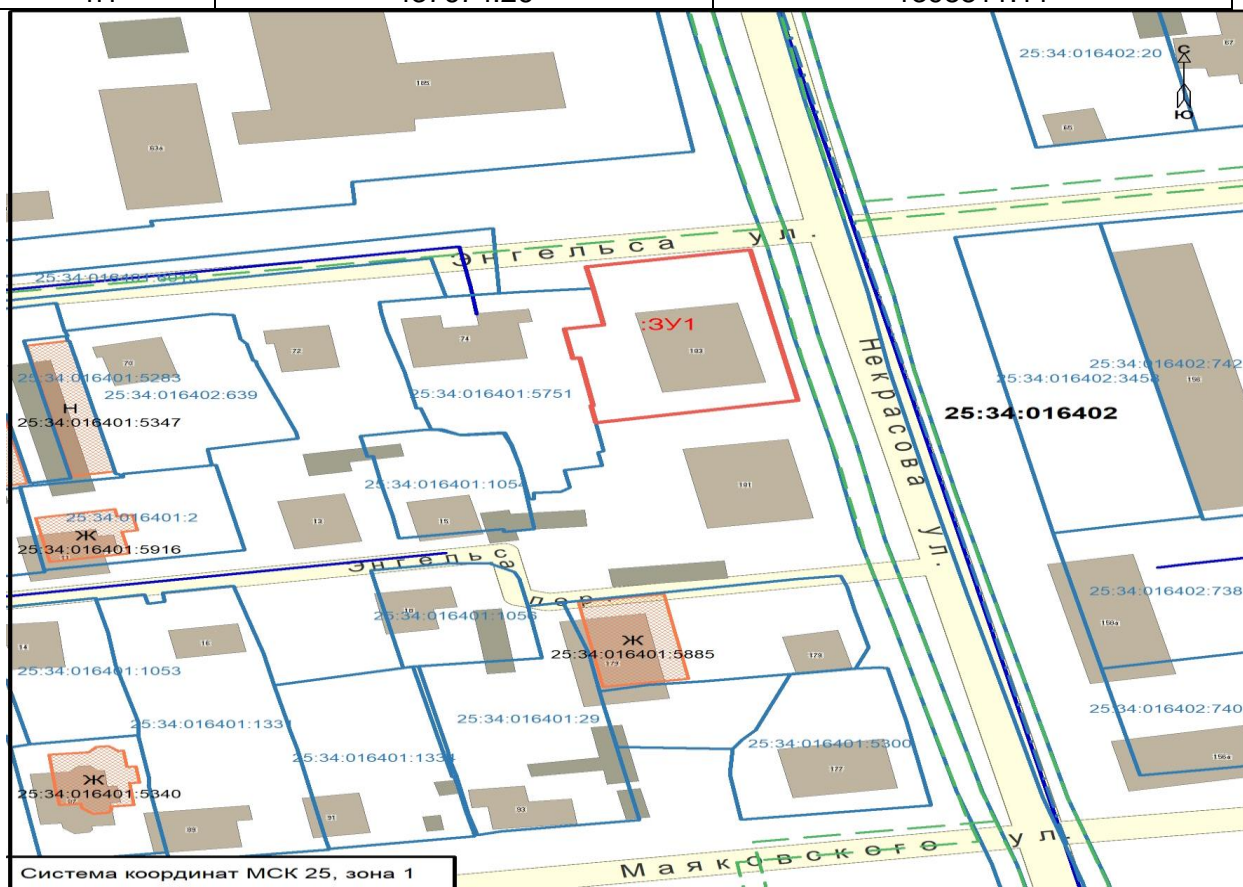
| | | | |
|---|---|---|--|
|  | - граница образуемого земельного участка площадью 1437 кв.м |  | - граница территориальной зоны |
|  | 25:34:016401:2 - граница и кадастровый номер земельного участка, стоящего на ГКУ |  | - граница кадастрового квартала |
|  | 25:34:016401:5340 - граница и кадастровый номер здания, сооружения, стоящего на ГКУ |  | 25:34:016402 - номер кадастрового квартала |
| | |  | - линейный контур ОКС |

СХЕМА
РАСПОЛОЖЕНИЯ ЗЕМЕЛЬНОГО УЧАСТКА ИЛИ ЗЕМЕЛЬНЫХ УЧАСТКОВ
НА КАДАСТРОВОМ ПЛАНЕ ТЕРРИТОРИИ
(г. Уссурийск, ул. Некрасова, д. 183)

| Условный номер земельного участка - 25:34:016401:ЗУ1 | | |
|--|---------------|------------|
| Площадь земельного участка 1026 кв.м | | |
| Обозначение характерных точек границ | Координаты, м | |
| | X | Y |
| 1 | 2 | 3 |
| н1 | 437674.26 | 1398811.11 |
| 2 | 437668.98 | 1398812.17 |
| 3 | 437660.00 | 1398813.88 |
| 4 | 437658.88 | 1398808.28 |
| 5 | 437651.66 | 1398809.59 |
| 6 | 437651.82 | 1398810.58 |
| 7 | 437640.11 | 1398812.68 |
| 8 | 437640.04 | 1398812.35 |
| н9 | 437635.84 | 1398813.10 |
| н10 | 437641.85 | 1398841.82 |
| н11 | 437678.80 | 1398834.41 |
| н1 | 437674.26 | 1398811.11 |



Условные обозначения:






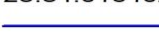

- | | | | |
|---|---|---|---------------------------------|
|  | - граница образуемого земельного участка площадью 1026 кв.м |  | - граница территориальной зоны |
|  | - граница и кадастровый номер земельного участка, стоящего на ГКУ |  | - граница кадастрового квартала |
|  | - граница и кадастровый номер здания, сооружения, стоящего на ГКУ |  | - номер кадастрового квартала |
| | |  | - линейный контур ОКС |


СХЕМА
РАСПОЛОЖЕНИЯ ЗЕМЕЛЬНОГО УЧАСТКА ИЛИ ЗЕМЕЛЬНЫХ УЧАСТКОВ
НА КАДАСТРОВОМ ПЛАНЕ ТЕРРИТОРИИ
(г. Уссурийск, ул. Березовая, д. 31)

| Условный номер земельного участка - 25:34:016101:3У1 | | |
|--|---------------|------------|
| Площадь земельного участка 2345 кв.м | | |
| Обозначение характерных точек границ | Координаты, м | |
| | X | Y |
| 1 | 2 | 3 |
| 8 | 438624.51 | 1394169.73 |
| 9 | 438624.62 | 1394165.59 |
| 10 | 438627.43 | 1394137.91 |
| 11 | 438628.08 | 1394132.32 |
| 12 | 438628.13 | 1394127.45 |
| 13 | 438628.71 | 1394123.43 |
| н1 | 438631.41 | 1394105.00 |
| н2 | 438599.55 | 1394098.77 |
| н3 | 438594.74 | 1394124.18 |
| н4 | 438591.14 | 1394138.99 |
| н5 | 438590.41 | 1394152.68 |
| н6 | 438589.07 | 1394167.98 |
| н7 | 438623.80 | 1394170.70 |
| 8 | 438624.51 | 1394169.73 |

Система координат МСК 25, зона 1

Масштаб 1:1000

Условные обозначения:

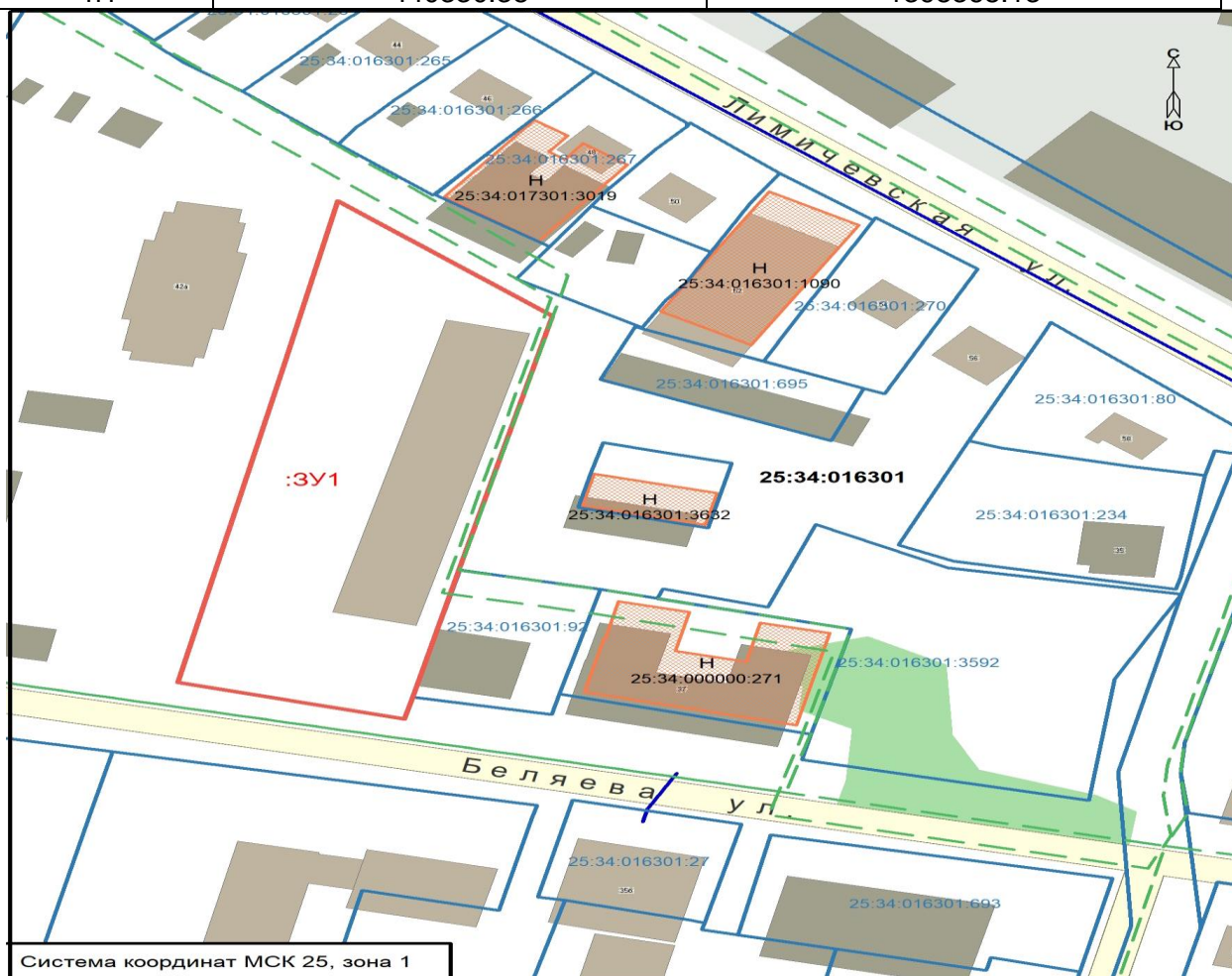


- граница образуемого земельного участка площадью 2345 кв.м
 25:34:016101:27 - граница и кадастровый номер земельного участка, стоящего на ГКУ
 - граница и кадастровый номер здания, сооружения, стоящего на ГКУ

- граница территориальной зоны
 25:34:016101 - номер кадастрового квартала

СХЕМА
РАСПОЛОЖЕНИЯ ЗЕМЕЛЬНОГО УЧАСТКА ИЛИ ЗЕМЕЛЬНЫХ УЧАСТКОВ
НА КАДАСТРОВОМ ПЛАНЕ ТЕРРИТОРИИ
(г. Уссурийск, ул. Короленко, д. 37)

| Условный номер земельного участка - 25:34:016301:3У1 | | |
|--|---------------|------------|
| Площадь земельного участка 3507 кв.м | | |
| Обозначение характерных точек границ | Координаты, м | |
| | X | Y |
| 1 | 2 | 3 |
| н1 | 440330.38 | 1398368.13 |
| н2 | 440294.16 | 1398361.03 |
| н3 | 440222.49 | 1398346.73 |
| н4 | 440214.78 | 1398379.51 |
| 5 | 440219.70 | 1398380.57 |
| н6 | 440248.11 | 1398386.81 |
| н7 | 440305.14 | 1398399.38 |
| н1 | 440330.38 | 1398368.13 |



Условные обозначения:

Масштаб 1:1000




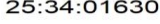


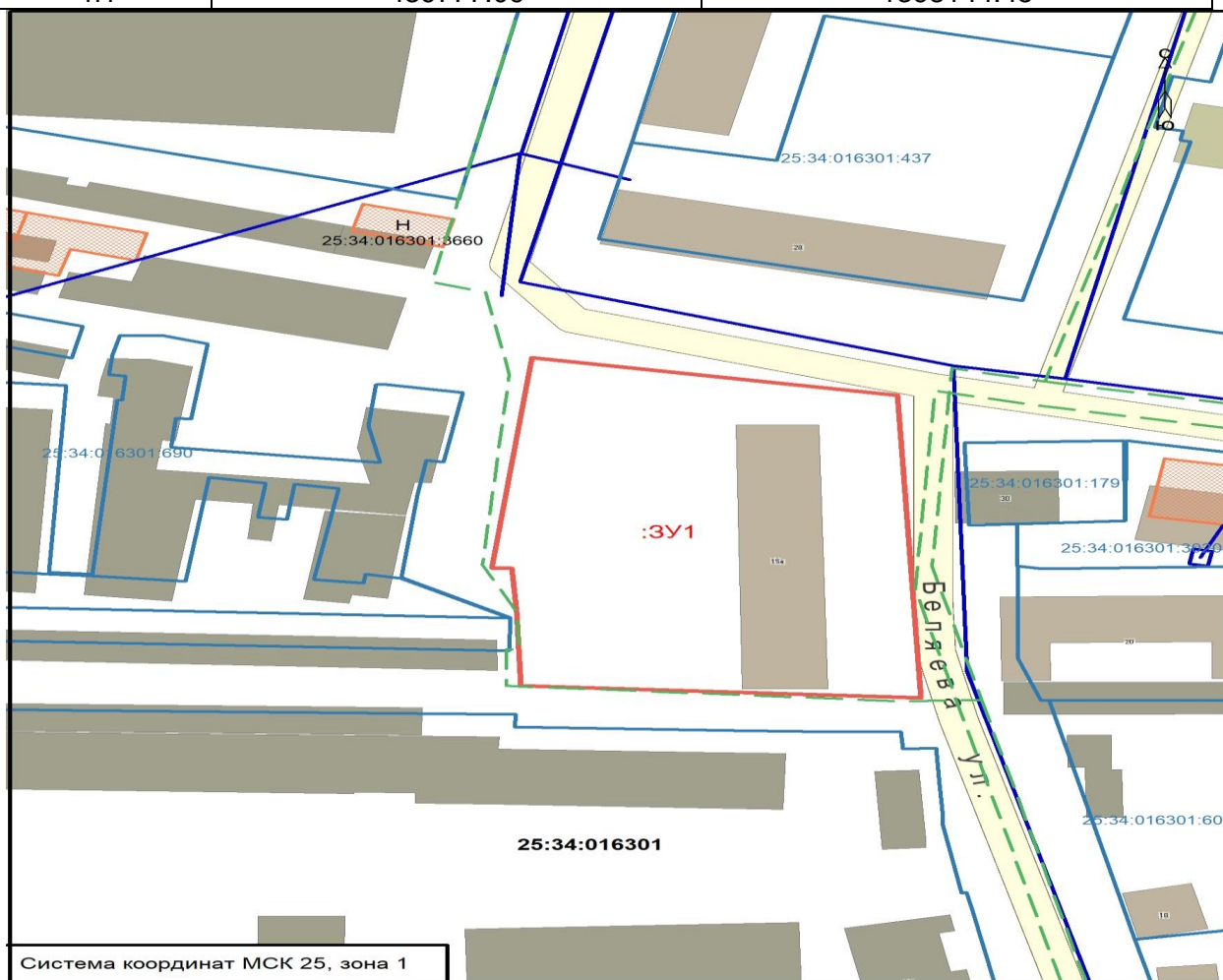
- | | | | |
|---|---|---|--------------------------------|
|  | - граница образуемого земельного участка площадью 3507 кв.м |  | - граница территориальной зоны |
|  | - граница и кадастровый номер земельного участка, стоящего на ГКУ |  | - номер кадастрового квартала |
|  | - граница и кадастровый номер здания, сооружения, стоящего на ГКУ |  | - линейный контур ОКС |

СХЕМА
РАСПОЛОЖЕНИЯ ЗЕМЕЛЬНОГО УЧАСТКА ИЛИ ЗЕМЕЛЬНЫХ УЧАСТКОВ
НА КАДАСТРОВОМ ПЛАНЕ ТЕРРИТОРИИ
(г. Уссурийск, ул. Беляева, д. 15)

| Условный номер земельного участка - 25:34:016301:3У1 | | |
|--|---------------|------------|
| Площадь земельного участка 4035 кв.м | | |
| Обозначение характерных точек границ | Координаты, м | |
| | X | Y |
| 1 | 2 | 3 |
| н1 | 439777.09 | 1398144.45 |
| н2 | 439730.03 | 1398139.37 |
| н3 | 439730.03 | 1398142.33 |
| н4 | 439720.20 | 1398143.13 |
| н5 | 439703.85 | 1398143.97 |
| н6 | 439702.02 | 1398202.02 |
| н7 | 439769.47 | 1398197.59 |
| н1 | 439777.09 | 1398144.45 |



Условные обозначения:

Масштаб 1:1000



- граница образуемого земельного участка площадью 4035 кв.м



- граница и кадастровый номер земельного участка, стоящего на ГКУ

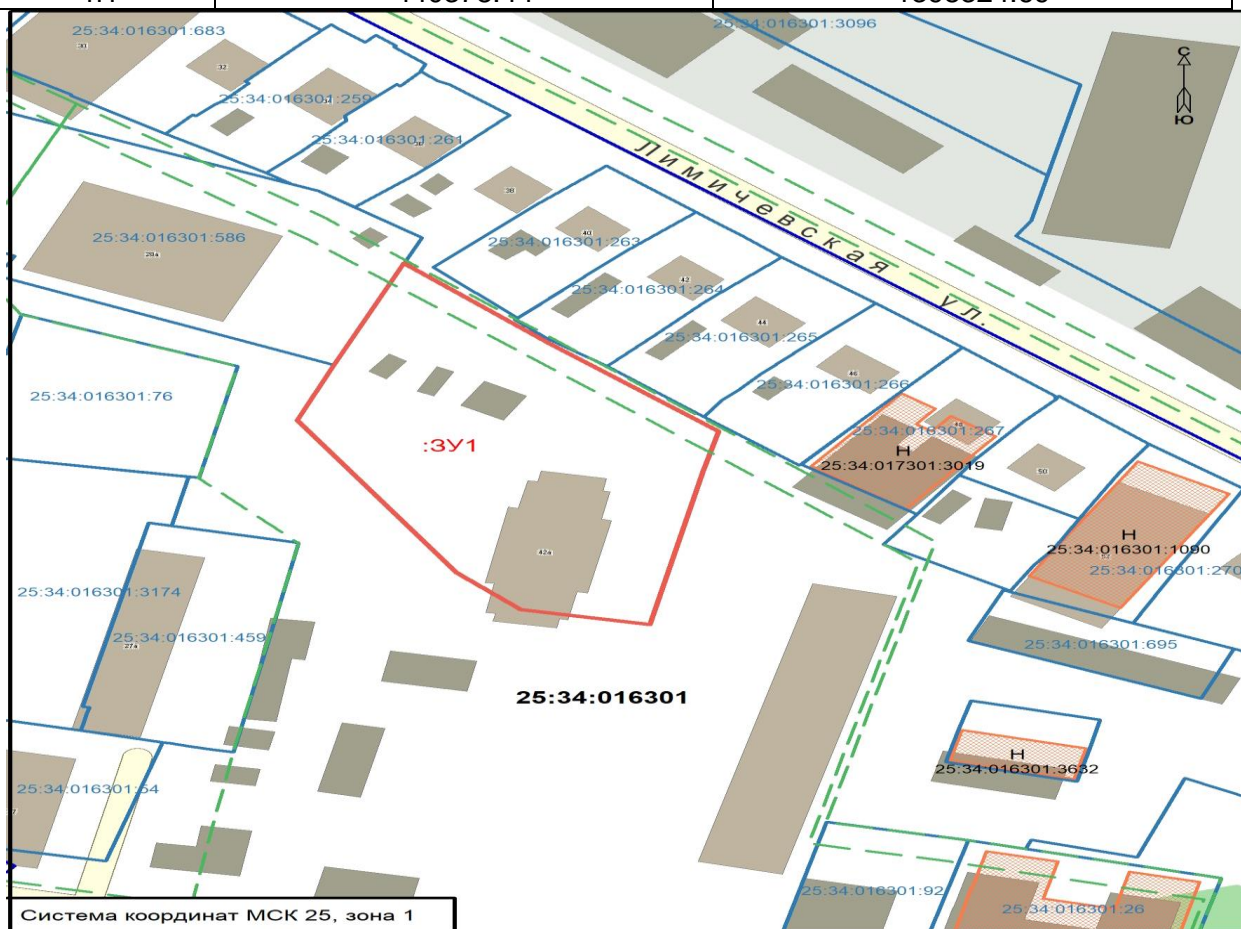


- граница и кадастровый номер здания, сооружения, стоящего на ГКУ

- граница территориальной зоны
 25:34:016301 - номер кадастрового квартала
 - линейный контур ОКС

СХЕМА
РАСПОЛОЖЕНИЯ ЗЕМЕЛЬНОГО УЧАСТКА ИЛИ ЗЕМЕЛЬНЫХ УЧАСТКОВ
НА КАДАСТРОВОМ ПЛАНЕ ТЕРРИТОРИИ
(г. Уссурийск, ул. Лимичевская, д. 42а)

| Условный номер земельного участка - 25:34:016301:3У1 | | |
|--|---------------|------------|
| Площадь земельного участка 2908 кв.м | | |
| Обозначение характерных точек границ | Координаты, м | |
| | X | Y |
| 1 | 2 | 3 |
| н1 | 440378.44 | 1398324.69 |
| 2 | 440354.38 | 1398315.04 |
| н3 | 440341.33 | 1398310.00 |
| н4 | 440305.94 | 1398333.31 |
| н5 | 440297.33 | 1398342.65 |
| н6 | 440294.16 | 1398361.03 |
| н7 | 440330.38 | 1398368.13 |
| н8 | 440339.67 | 1398370.21 |
| н9 | 440359.89 | 1398345.71 |
| н1 | 440378.44 | 1398324.69 |



Условные обозначения:

Масштаб 1:1000




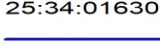

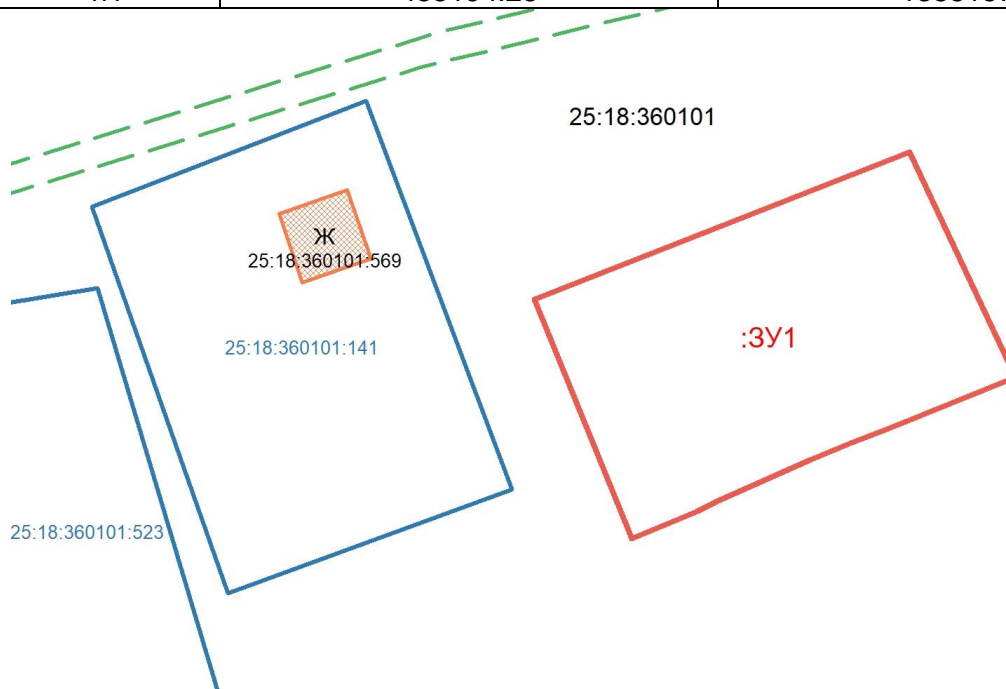
- | | | | |
|---|---|---|--------------------------------|
|  | - граница образуемого земельного участка площадью 2908 кв.м |  | - граница территориальной зоны |
|  | - граница и кадастровый номер земельного участка, стоящего на ГКУ |  | - номер кадастрового квартала |
|  | - граница и кадастровый номер здания, сооружения, стоящего на ГКУ | | - линейный контур ОКС |

СХЕМА
РАСПОЛОЖЕНИЯ ЗЕМЕЛЬНОГО УЧАСТКА ИЛИ ЗЕМЕЛЬНЫХ УЧАСТКОВ
НА КАДАСТРОВОМ ПЛАНЕ ТЕРРИТОРИИ
(г. Уссурийск, с. Степное, ул. Ёлхина, д. 10)

| Условный номер земельного участка - 25:18:360101:3У1 | | |
|--|---------------|------------|
| Площадь земельного участка 2094 кв.м | | |
| Обозначение характерных точек границ | Координаты, м | |
| | X | Y |
| 1 | 2 | 3 |
| н1 | 455194.25 | 1388157.12 |
| 2 | 455160.46 | 1388171.55 |
| 3 | 455164.43 | 1388180.89 |
| 4 | 455165.95 | 1388183.49 |
| 5 | 455171.96 | 1388196.78 |
| 6 | 455174.48 | 1388202.45 |
| 7 | 455176.74 | 1388208.15 |
| 8 | 455184.30 | 1388225.84 |
| н9 | 455216.11 | 1388210.24 |
| н1 | 455194.25 | 1388157.12 |



Система координат МСК 25, зона 1

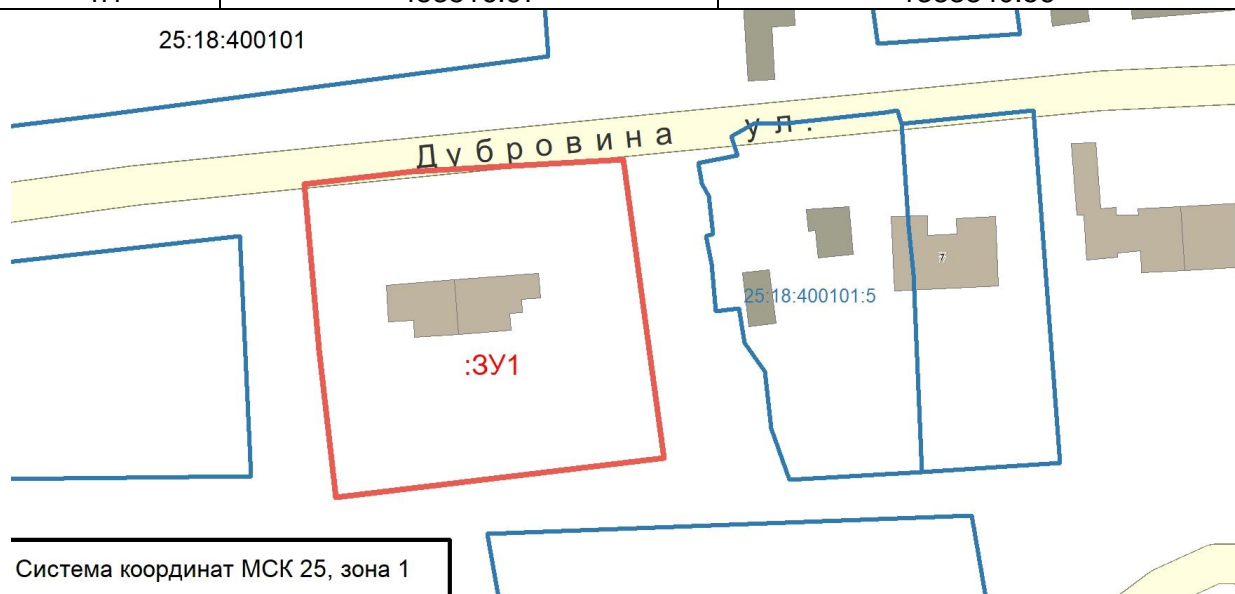
Условные обозначения:

Масштаб 1:1000

- | | | | |
|--|---|--------------|--------------------------------|
| | - граница образуемого земельного участка площадью 2094 кв.м | | - граница территориальной зоны |
| | - граница и кадастровый номер земельного участка, стоящего на ГКУ | 25:18:360101 | - номер кадастрового квартала |
| | - граница и кадастровый номер здания, сооружения, стоящего на ГКУ | | |

СХЕМА
РАСПОЛОЖЕНИЯ ЗЕМЕЛЬНОГО УЧАСТКА ИЛИ ЗЕМЕЛЬНЫХ УЧАСТКОВ
НА КАДАСТРОВОМ ПЛАНЕ ТЕРРИТОРИИ
(г. Уссурийск, с. Элитное, ул. Дубровина, д. 8)

| Условный номер земельного участка - 25:18:400101:3У1 | | |
|--|---------------|------------|
| Площадь земельного участка 2052 кв.м | | |
| Обозначение характерных точек границ | Координаты, м | |
| | X | Y |
| 1 | 2 | 3 |
| н1 | 453516.97 | 1383840.56 |
| н2 | 453493.43 | 1383843.02 |
| н3 | 453472.49 | 1383845.74 |
| н4 | 453478.78 | 1383892.41 |
| н5 | 453521.22 | 1383885.96 |
| н6 | 453519.04 | 1383855.92 |
| н1 | 453516.97 | 1383840.56 |



Условные обозначения:

Масштаб 1:1000



- граница образуемого земельного участка площадью 2052 кв.м



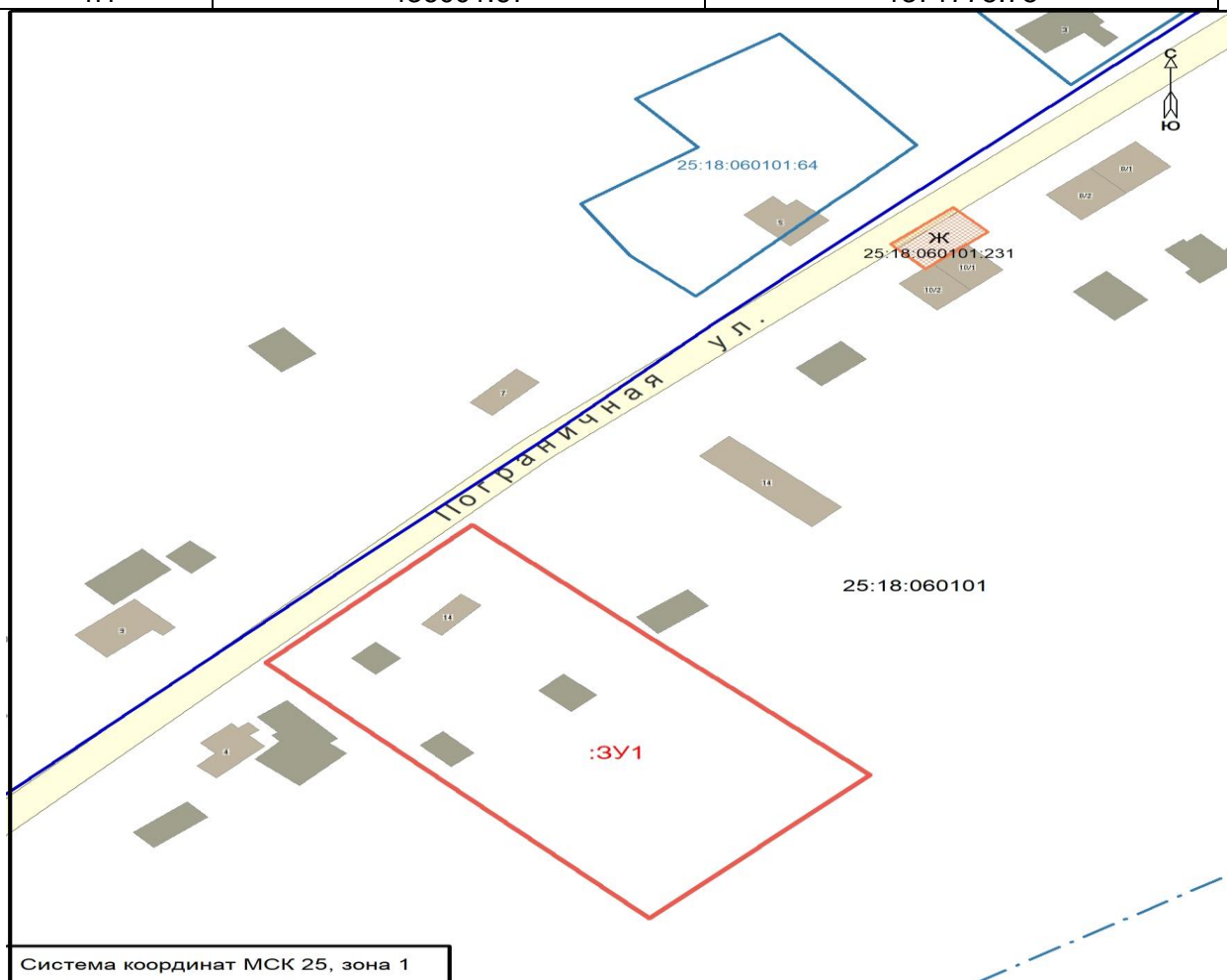
- граница и кадастровый номер земельного участка, стоящего на ГКУ

- граница территориальной зоны

25:18:400101 - номер кадастрового квартала

СХЕМА
РАСПОЛОЖЕНИЯ ЗЕМЕЛЬНОГО УЧАСТКА ИЛИ ЗЕМЕЛЬНЫХ УЧАСТКОВ
НА КАДАСТРОВОМ ПЛАНЕ ТЕРРИТОРИИ
(г. Уссурийск, с. Богатырка, ул. Пограничная, д. 14а)

| Условный номер земельного участка - 25:18:060101:3У1 | | |
|--|---------------|------------|
| Площадь земельного участка 3500 кв.м | | |
| Обозначение характерных точек границ | Координаты, м | |
| | X | Y |
| 1 | 2 | 3 |
| н1 | 436001.67 | 1371775.75 |
| н2 | 435970.43 | 1371746.47 |
| н3 | 435942.32 | 1371774.64 |
| н4 | 435914.37 | 1371802.70 |
| н5 | 435946.78 | 1371834.00 |
| н6 | 435964.01 | 1371815.71 |
| н7 | 435976.46 | 1371802.36 |
| н1 | 436001.67 | 1371775.75 |



Условные обозначения:

Масштаб 1:1000



- граница образуемого земельного участка площадью 3500 кв.м



- граница и кадастровый номер земельного участка, стоящего на ГКУ



- граница и кадастровый номер здания, сооружения, стоящего на ГКУ

- граница кадастрового квартала

25:18:060101 - номер кадастрового квартала

- линейный контур ОКС