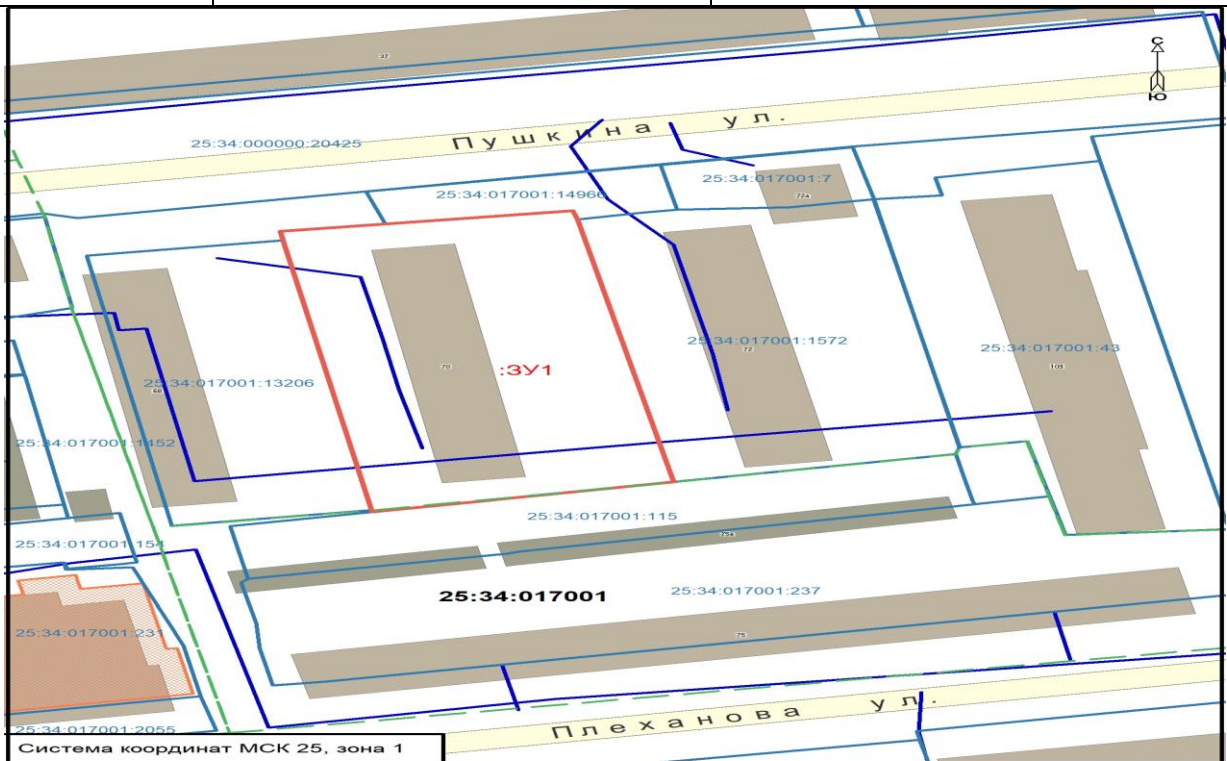


Приложение № 1

к постановлению главы
Уссурийского городского округа
от _____ № _____

СХЕМА
РАСПОЛОЖЕНИЯ ЗЕМЕЛЬНОГО УЧАСТКА ИЛИ ЗЕМЕЛЬНЫХ УЧАСТКОВ
НА КАДАСТРОВОМ ПЛАНЕ ТЕРРИТОРИИ
(г. Уссурийск, ул. Пушкина, д. 70)

Условный номер земельного участка - 25:34:017001:ЗУ1		
Площадь земельного участка 3533 кв.м		
Обозначение характерных точек границ	Координаты, м	
	X	Y
1	2	3
н1	435747.20	1399413.79
2	435744.56	1399414.27
3	435667.38	1399428.41
н4	435666.87	1399428.50
5	435670.37	1399444.97
6	435670.80	1399446.86
7	435676.17	1399472.23
8	435751.28	1399457.02
9	435753.70	1399456.38
10	435749.53	1399429.07
н1	435747.20	1399413.79



Условные обозначения:







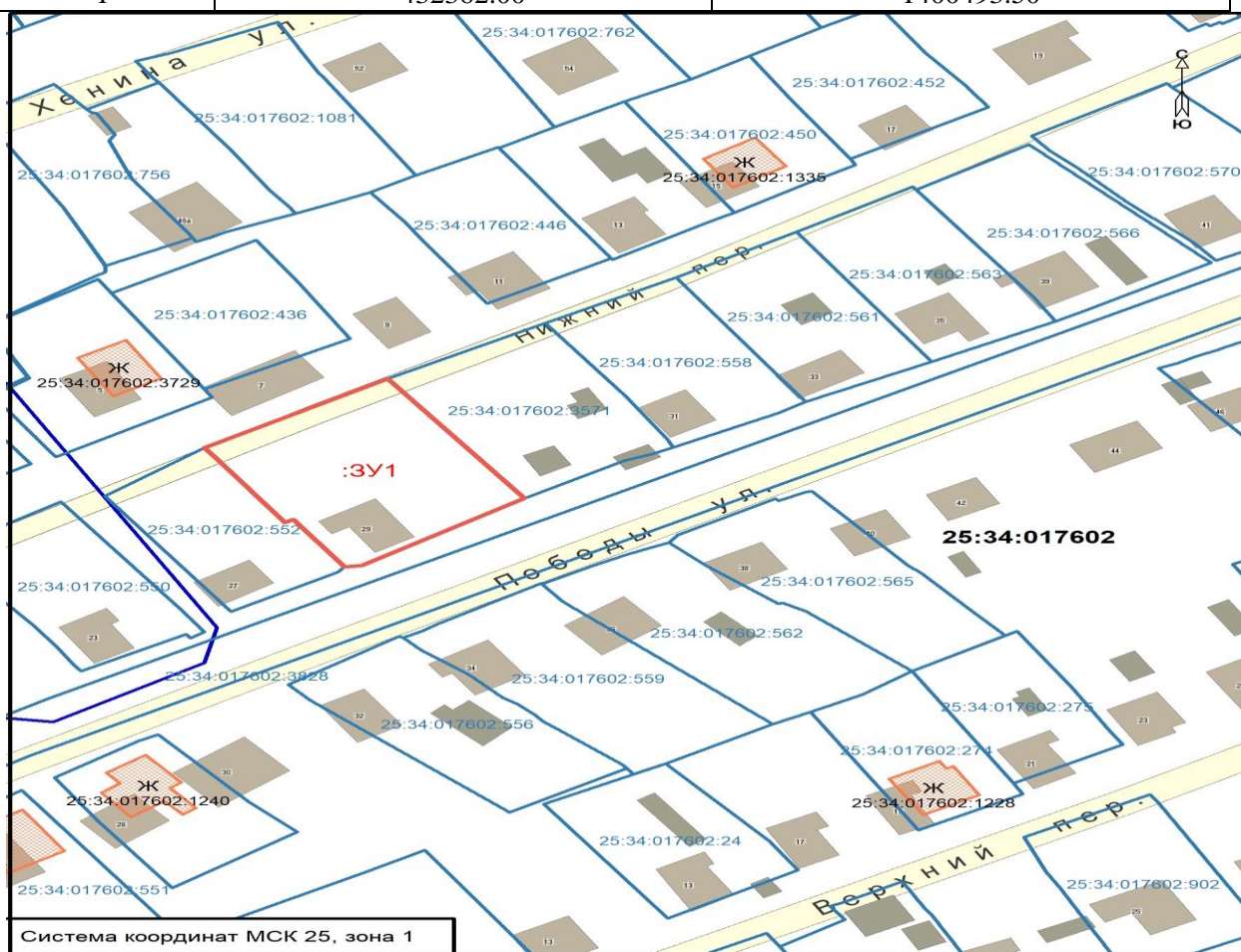
- | | | | |
|---|---|--|--------------------------------|
|  | - граница образуемого земельного участка площадью 3533 кв.м |  | - граница территориальной зоны |
|  | - граница и кадастровый номер земельного участка, стоящего на ГКУ |  | - номер кадастрового квартала |
|  | - граница и кадастровый номер здания, сооружения, стоящего на ГКУ |  | - линейный контур ОКС |

СХЕМА
РАСПОЛОЖЕНИЯ ЗЕМЕЛЬНОГО УЧАСТКА ИЛИ ЗЕМЕЛЬНЫХ УЧАСТКОВ
НА КАДАСТРОВОМ ПЛАНЕ ТЕРРИТОРИИ
(г. Уссурийск, ул. Победы, д. 29)

Условный номер земельного участка - 25:34:017602:ЗУ1		
Площадь земельного участка 1048 кв.м		
Обозначение характерных точек границ	Координаты, м	
	X	Y
1	2	3
1	432362.00	1400493.50
2	432359.27	1400495.39
3	432344.95	1400505.27
4	432345.65	1400506.41
5	432335.70	1400513.36
6	432334.91	1400513.91
н7	432335.20	1400516.44
н8	432351.06	1400539.38
9	432378.28	1400519.40
1	432362.00	1400493.50



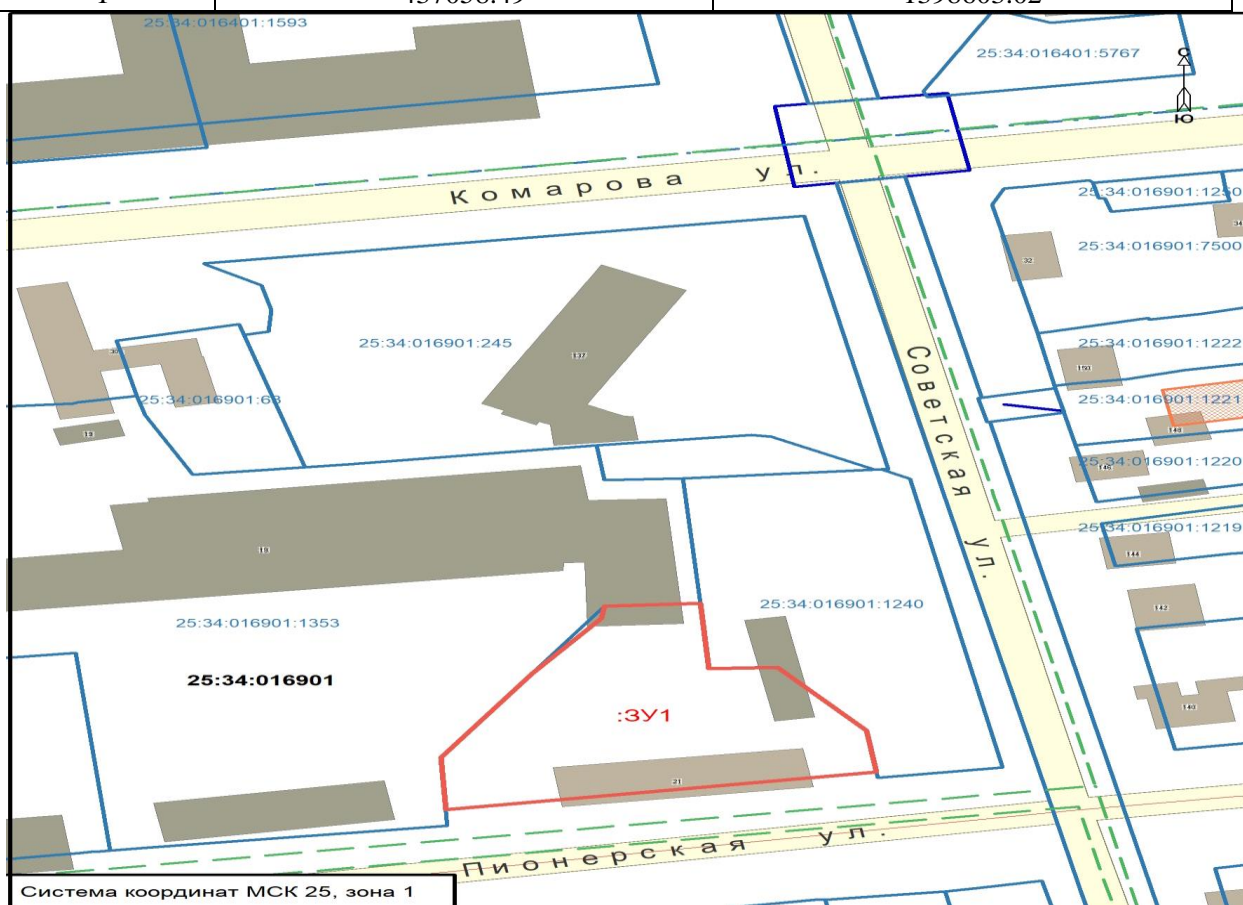
Система координат МСК 25, зона 1

Масштаб 1:1000

- Условные обозначения:**
- граница образуемого земельного участка площадью 1048 кв.м
 - 25:34:017602:24 - граница и кадастровый номер земельного участка, стоящего на ГКУ
 - 25:34:017602:1228 - граница и кадастровый номер здания, сооружения, стоящего на ГКУ
 - 25:34:017602 - номер кадастрового квартала
 - линейный контур ОКС

СХЕМА
РАСПОЛОЖЕНИЯ ЗЕМЕЛЬНОГО УЧАСТКА ИЛИ ЗЕМЕЛЬНЫХ УЧАСТКОВ
НА КАДАСТРОВОМ ПЛАНЕ ТЕРРИТОРИИ
(г. Уссурийск, ул. Пионерская, д. 21)

Условный номер земельного участка - 25:34:016901:3У1		
Площадь земельного участка 1846 кв.м		
Обозначение характерных точек границ	Координаты, м	
	X	Y
1	2	3
1	437058.49	1398603.02
н2	437055.60	1398602.63
н3	437042.08	1398592.92
4	437021.53	1398580.28
н5	437008.98	1398581.12
н6	437011.75	1398597.99
н7	437019.02	1398642.46
8	437028.93	1398640.91
9	437044.03	1398627.88
10	437043.58	1398618.18
11	437059.37	1398616.64
1	437058.49	1398603.02



Система координат МСК 25, зона 1

Масштаб 1:1000

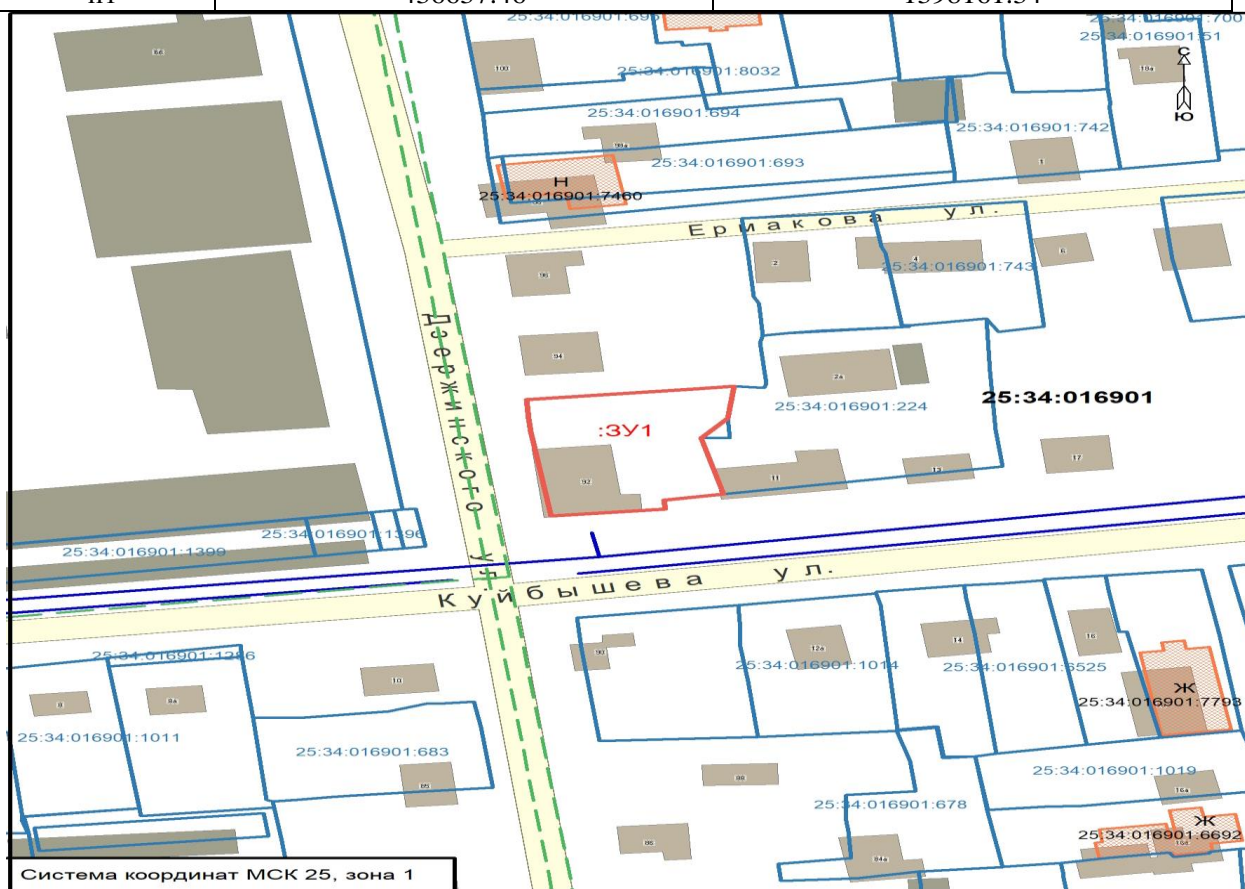


- граница образуемого земельного участка площадью 1846 кв.м
 25:34:016401:1593 - граница и кадастровый номер земельного участка, стоящего на ГКУ
 - граница и кадастровый номер здания, сооружения, стоящего на ГКУ

- граница территориальной зоны
 - граница кадастрового квартала
 25:34:016901 - номер кадастрового квартала
 - линейный контур ОКС

СХЕМА
РАСПОЛОЖЕНИЯ ЗЕМЕЛЬНОГО УЧАСТКА ИЛИ ЗЕМЕЛЬНЫХ УЧАСТКОВ
НА КАДАСТРОВОМ ПЛАНЕ ТЕРРИТОРИИ
(г. Уссурийск, ул. Куйбышева, д. 9)

Условный номер земельного участка - 25:34:016901:3У1		
Площадь земельного участка 731 кв.м		
Обозначение характерных точек границ	Координаты, м	
	X	Y
1	2	3
н1	436637.46	1398161.34
н2	436632.75	1398161.75
н3	436629.53	1398162.09
н4	436608.83	1398165.29
н5	436610.77	1398181.54
н6	436612.97	1398181.28
7	436614.57	1398189.79
8	436628.30	1398186.36
9	436633.33	1398190.09
10	436641.19	1398190.86
н11	436640.43	1398185.09
н1	436637.46	1398161.34



Условные обозначения:

Масштаб 1:1000




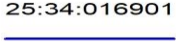


- | | | | |
|---|---|---|--------------------------------|
|  | - граница образуемого земельного участка площадью 731 кв.м |  | - граница территориальной зоны |
|  | - граница и кадастровый номер земельного участка, стоящего на ГКУ |  | - номер кадастрового квартала |
|  | - граница и кадастровый номер здания, сооружения, стоящего на ГКУ |  | - линейный контур ОКС |

СХЕМА
РАСПОЛОЖЕНИЯ ЗЕМЕЛЬНОГО УЧАСТКА ИЛИ ЗЕМЕЛЬНЫХ УЧАСТКОВ
НА КАДАСТРОВОМ ПЛАНЕ ТЕРРИТОРИИ
(г. Уссурийск, ул. Крылова, д. 41)

Условный номер земельного участка - 25:34:017602:ЗУ1		
Площадь земельного участка 4418 кв.м		
Обозначение характерных точек границ	Координаты, м	
	X	Y
1	2	3
1	431766.15	1401943.92
2	431699.83	1401872.61
3	431684.00	1401888.70
н4	431680.20	1401892.62
н5	431698.08	1401912.35
н6	431697.43	1401913.68
н7	431678.12	1401935.34
н8	431687.41	1401942.66
н9	431728.35	1401975.46
10	431747.24	1401961.02
1	431766.15	1401943.92

Система координат МСК 25, зона 1

Масштаб 1:1000

Условные обозначения:






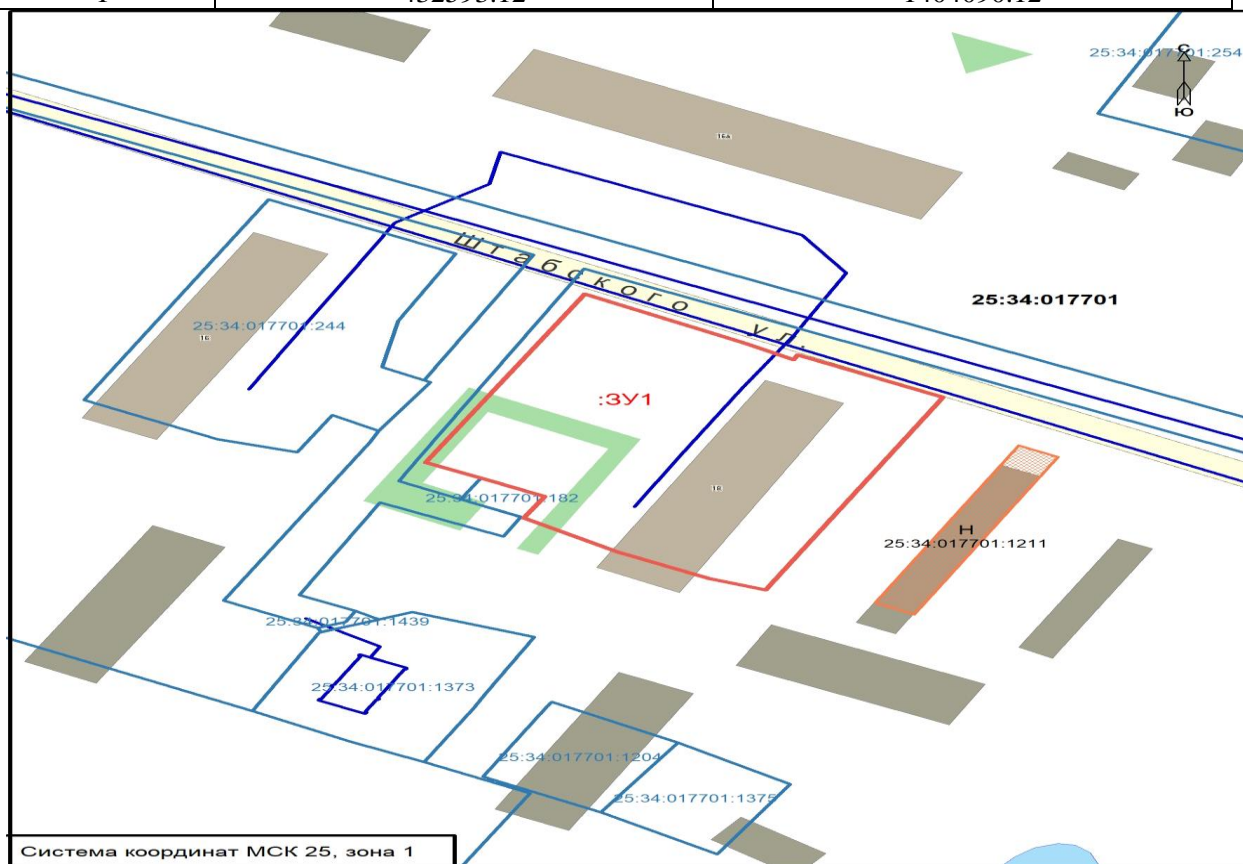
	- граница образуемого земельного участка площадью 4418 кв.м		- граница территориальной зоны
	- граница и кадастровый номер земельного участка, стоящего на ГКУ		- номер кадастрового квартала
	- граница и кадастровый номер здания, сооружения, стоящего на ГКУ		- линейный контур ОКС

СХЕМА
РАСПОЛОЖЕНИЯ ЗЕМЕЛЬНОГО УЧАСТКА ИЛИ ЗЕМЕЛЬНЫХ УЧАСТКОВ
НА КАДАСТРОВОМ ПЛАНЕ ТЕРРИТОРИИ
(г. Уссурийск, ул. Штабского, д. 18)

Условный номер земельного участка - 25:34:017701:3У1		
Площадь земельного участка 3045 кв.м		
Обозначение характерных точек границ	Координаты, м	
	X	Y
1	2	3
1	432593.12	1404090.12
12	432550.23	1404068.08
15	432546.41	1404075.98
14	432541.87	1404085.18
13	432536.44	1404082.24
8	432527.98	1404095.80
7	432521.49	1404108.87
6	432518.74	1404117.02
5	432567.86	1404141.57
4	432578.19	1404120.76
3	432577.04	1404120.19
2	432581.17	1404112.85
1	432593.12	1404090.12



Условные обозначения:



- граница образуемого земельного участка площадью 3045 кв.м
 25:34:017701:182 - граница и кадастровый номер земельного участка, стоящего на ГКУ
 25:34:017701:1211 - граница и кадастровый номер здания, сооружения, стоящего на ГКУ

25:34:017701 - номер кадастрового квартала
 - линейный контур ОКС