

**ДОКУМЕНТАЦИЯ ПО ПЛАНИРОВКЕ
ТЕРРИТОРИИ
ПРОЕКТ МЕЖЕВАНИЯ ТЕРРИТОРИИ**

**ТЕРРИТОРИИ В ГОРОДЕ УССУРИЙСКЕ В ГРАНИЦАХ
УЛИЦЫ ПОЛУШКИНА, УЛИЦЫ БОНИВУРА, ПРОСПЕКТ БЛЮХЕРА**

ОСНОВНАЯ ЧАСТЬ

| | | | |
|--|--|--|--|
| | | | |
| | | | |
| | | | |
| | | | |

Согласованно

г. Уссурийск
2021 г.

**ДОКУМЕНТАЦИЯ ПО ПЛАНИРОВКЕ
ТЕРРИТОРИИ
ПРОЕКТ МЕЖЕВАНИЯ ТЕРРИТОРИИ**

**ТЕРРИТОРИИ В ГОРОДЕ УССУРИЙСКЕ В ГРАНИЦАХ
УЛИЦЫ ПОЛУШКИНА, УЛИЦЫ БОНИВУРА, ПРОСПЕКТ БЛЮХЕРА**

ОСНОВНАЯ ЧАСТЬ

Заказчик:

МБДОУ «Детский сад №11

Исполнитель:

Попова А.С.

г. Уссурйск
2021г.

Состав документации по планировке территории

| № тома | Обозначение | Наименование | Примечание |
|-----------|------------------------------|-----------------------------|----------------|
| | 2779.12.2020-8-ПМТ | Проект межевания территории | ИП Попова А.С. |
| I | 2779.12.2020-8-ПМТ -1 | Основная часть | |
| II | 2779.12.2020-8-ПМТ -2 | Материалы по обоснованию | |

| |
|-------------|
| Согласовано |
|-------------|

Взам. инв. №

Подпись и дата

Инв. № подл.

| | | | | | |
|-------------------------------------|---------|------------|--------|-------|--------|
| 2779.12.2020-8-ПМТ | | | | | |
| Изм. | Кол.уч. | Лист | № док. | Подп. | Дата |
| | | Разработал | Попова | | 03.21 |
| | | | | | |
| | | | | | |
| | | | | | |
| Содержание тома (основная часть) | | | | | |
| | | | Стадия | Лист | Листов |
| | | | ПМТ | 1 | 20 |
| ИП Попова А.С. | | | | | |

Содержание

Графическая часть2

1 Введение.....5

2 Характеристика территории, на которую осуществляется разработка проекта межевания территории.....6

3 Перечень и сведения о площади образуемых земельных участков, в том числе возможные способы их образования. Вид разрешенного использования образуемых земельных участков.....7

4 Перечень и сведения о площади образуемых земельных участков, которые будут отнесены к территориям общего пользования или имуществу общего пользования, в том числе в отношении которых предполагаются резервирование и (или) изъятие для государственных или муниципальных нужд30

5 Целевое назначение лесов, вид (виды) разрешенного использования лесного участка, количественные и качественные характеристики лесного участка, сведения о нахождении лесного участка в границах особо защитных участков лесов (в случае, если подготовка проекта межевания территории осуществляется в целях определения местоположения границ образуемых и (или) изменяемых лесных участков).....31

6 Сведения о границах территории, в отношении которой утвержден проект межевания, содержащие перечень координат характерных точек этих границ в системе координат, используемой для ведения Единого государственного реестра недвижимости.....31

7 Сведения о границах территории, в отношении которой разрабатывается проект межевания, содержащие перечень координат характерных точек этих границ в системе координат, используемой для ведения Единого государственного реестра недвижимости. Сведения об устанавливаемых красных линиях, содержащие перечень координат характерных точек этих границ в системе координат, используемой для ведения Единого государственного реестра недвижимости.....32

Приложение.....34

| | | | |
|-------------|--|--|--|
| Согласовано | | | |
| | | | |
| | | | |
| | | | |

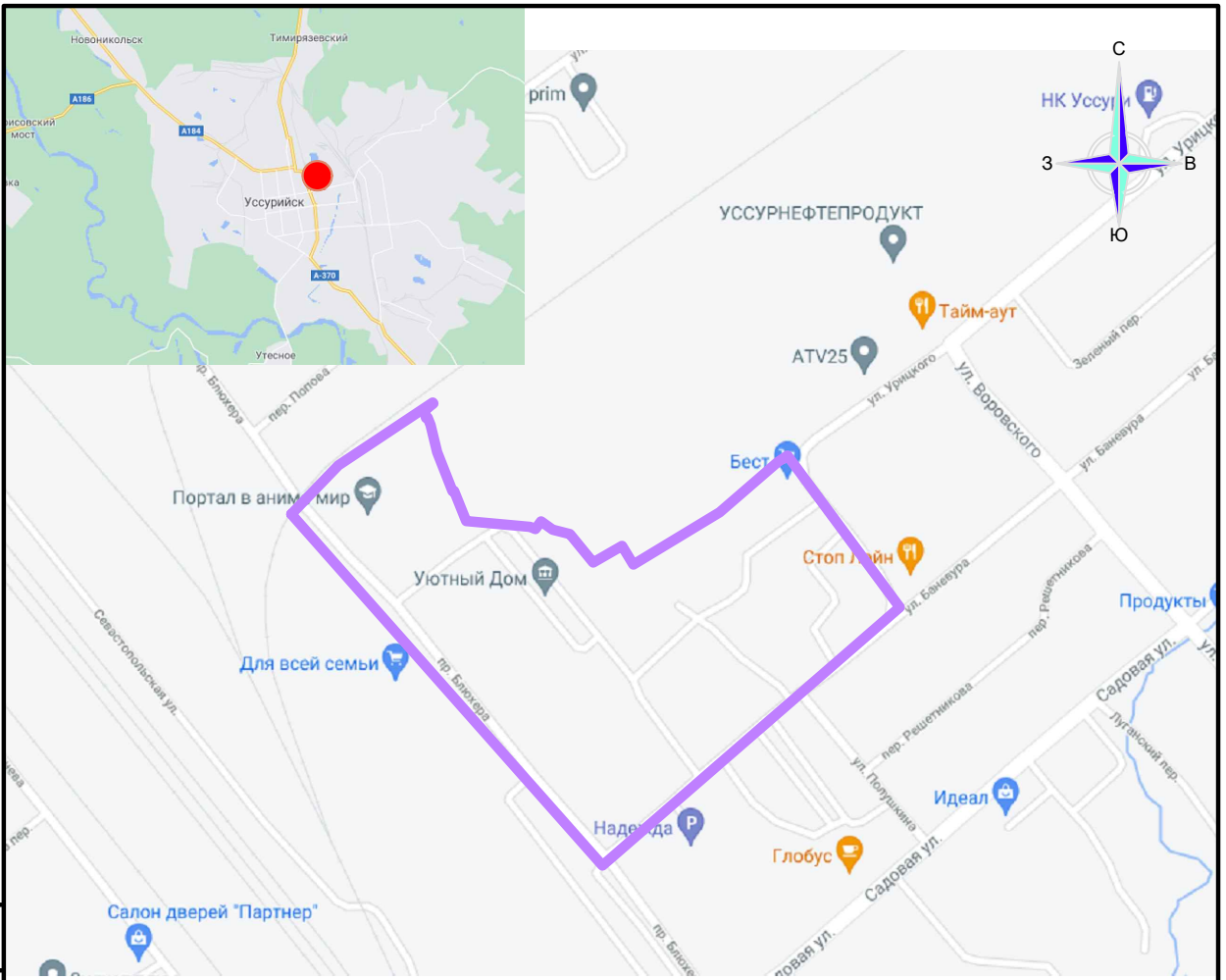
Взам. инв. №

Подпись и дата

Инв. № подл.


2779.12.2020-8-ПМТ

| | | | | | | | | | |
|------------|---------|--------|--------|-------|-------|-------------------------------------|----------------|--------|------|
| | | | | | | | | | |
| Изм. | Кол.уч. | Лист | № док. | Подп. | Дата | | | | |
| Разработал | | Попова | | | 03.21 | | | Стадия | Лист |
| | | | | | | Содержание тома (основная часть) | | ПМТ | 1 |
| | | | | | | | | Листов | 20 |
| | | | | | | | ИП Попова А.С. | | |



Российская Федерация, Приморский край, Уссурийский городской округ, г Уссурийск

Условные обозначения:

 Граница территории, в отношении которой осуществляется подготовка проекта межевания

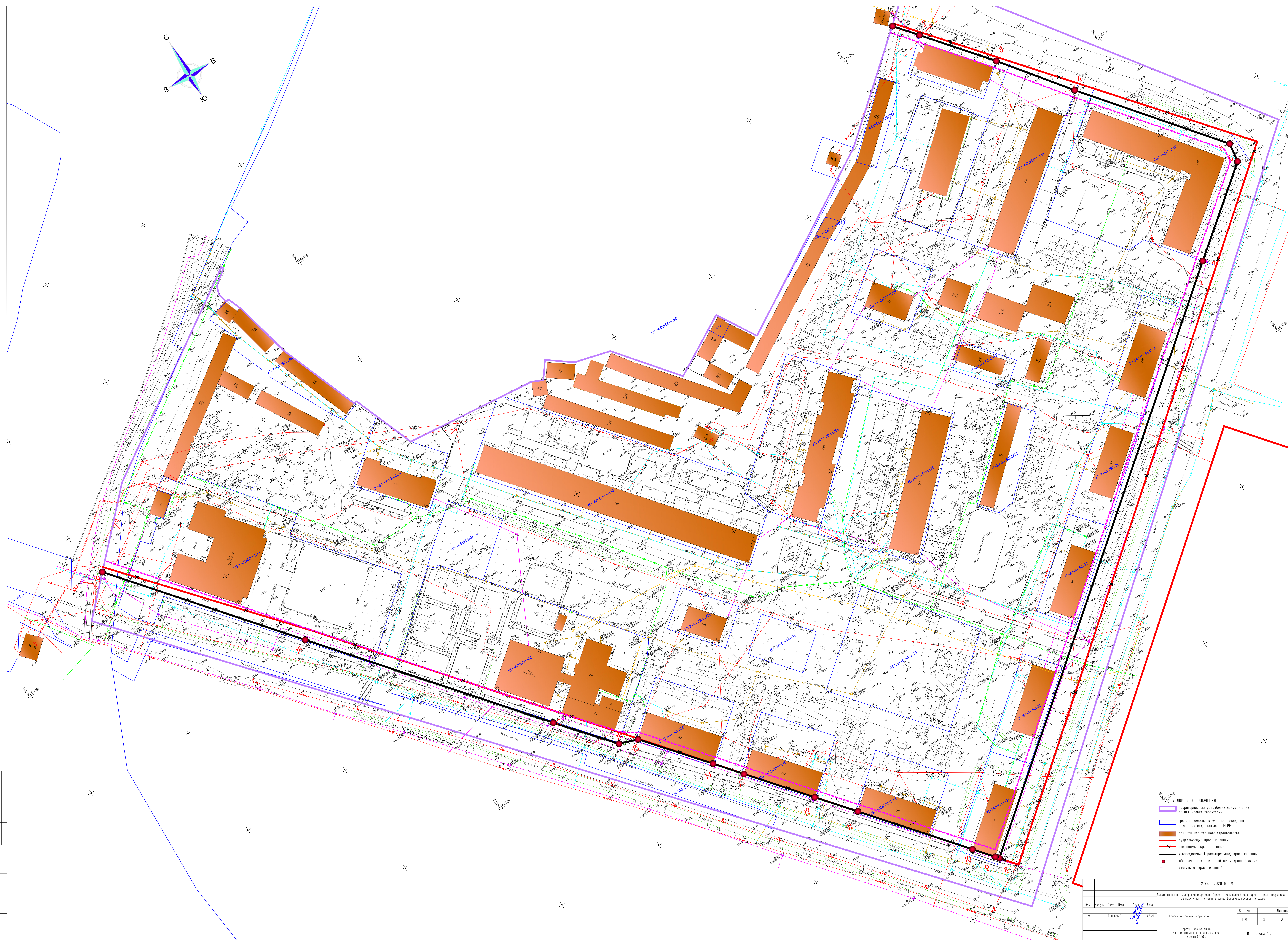
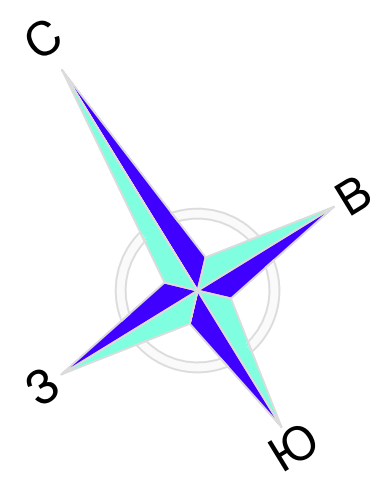
Согласовано

Взам. инв. №

Подп. и дата

Инв. № подл.

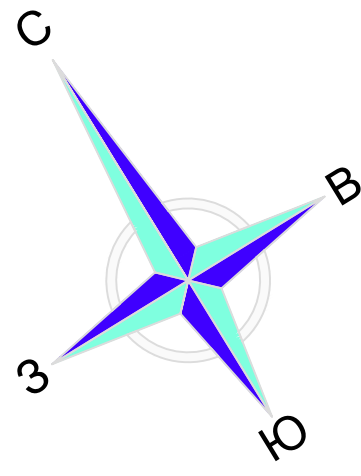
| | | | | | | | | | |
|---------|----------|--------|--------|-------|-------|--|--|------|--------|
| | | | | | | | 2779.12.2020-8-ПМТ-1 | | |
| | | | | | | | Документация по планировке территории (проект межевания) территории в городе Уссурийске в границах улицы Полушкина, улицы Баневура, проспект Блюхера | | |
| Изм. | Кол. уч. | Лист | № док. | Подп. | Дата | | Стадия | Лист | Листов |
| Разраб. | | Попова | | | 03.21 | | П | 1 | 3 |
| | | | | | | | Проект межевания территории | | |
| | | | | | | | ИП Попова А.С. | | |
| | | | | | | | Схема элементов планировочной структуры | | |



- УСЛОВНЫЕ ОБОЗНАЧЕНИЯ**
- территория, для разработки документации по планировке территории
 - границы земельных участков, сведения о которых содержатся в ЕГРН
 - объекты капитального строительства
 - существующие красные линии
 - отменяемые красные линии
 - утверждаемые (проектируемые) красные линии
 - обозначение характерной точки красной линии
 - - - отступы от красных линий

| | | | | |
|--|-------------|------|---------|----------------|
| 2793.12.2020-8-ПМТ-1 | | | | |
| Документация по планировке территории жилого комплекса в городе Ростове и границах земель, подлежащих, земледелению, в границах территории | | | | |
| Имя | Роль | Лист | Масштаб | Дата |
| Имя | Полное А.С. | 2 | 1:500 | 12.21 |
| Проект жилой территории | | | Статус | Лист |
| | | | ПМТ | 2 |
| | | | Листов | 3 |
| Через красные линии Через отступы от красных линий Масштаб 1:500 | | | | ИП Палова А.С. |

2793.12.2020-8-ПМТ-1
 Лист № 2
 12.21



- УСЛОВНЫЕ ОБОЗНАЧЕНИЯ**
- территория для разработки документации по планировке территории
 - границы земельных участков, сведения о которых содержатся в ЕФРН
 - объекты капитального строительства
 - границы образуемых земельных участков
 - границы изменяемых земельных участков
- ЗУ40/6995 условный номер земельного участка / площадь, кв.м
- ЧЗ1/106 граница части земельного участка – сервитут
- ЧЗ1/106 условный номер части земельного участка / площадь, кв.м

№ документа: 03.21
 № листа: 3
 Итого листов: 3

| | | | | |
|--|---------|------|-------|-----------------|
| 27.09.2020-8-ПМТ-1 | | | | |
| Документация по планировке территории (проект межевания) территории в сфере Урбанизации в границах улиц Пугачева, улицы Кавказская, проспекта Бокера | | | | |
| Изм. | Кол-во | Лист | Итого | Дата |
| Исп. | Половац | 3 | 3 | 03.21 |
| Проект межевания территории | | | | Статус |
| Чертеж образуемых / изменяемых земельных участков | | | | Лист |
| Масштаб 1:500 | | | | Листов |
| | | | | ИП Половац А.С. |

1 . Введение

Проект межевания территории разрабатывается на основании Постановление администрации Уссурийского городского округа Приморского края от 23.12.2020г. № 2779 «О подготовке документации по планировке (проект межевания) территории в городе Уссурийске в границах улицы Полушкина, улицы Бонивура, улицы Блюхера» (Приложение №1), сведений из ФГБУ «Федеральная кадастровая палата Федеральной службы государственной регистрации, кадастра и картографии» по Приморскому краю:

- кадастровый план территории от «05»февраля 2021 г. №КУВИ-002/2021-8798527;
- выписки из Единого государственного реестра недвижимости об объектах недвижимости 2021 года.

При разработке проекта межевания учтены следующие документы:

- Земельный кодекс Российской Федерации от 25.10.2001г. № 136-ФЗ (в редакции от 30.12.2020г.)
- Градостроительный кодекс Российской Федерации от 29.12.2004 №190-ФЗ (в редакции от 30.12.2020г.);
- Федеральный закон "О государственной регистрации недвижимости" от 13.07.2015 N 218-ФЗ;
- Генеральный план Уссурийского городского округа Приморского края, утвержденный решением Думы УГО от 26.05.2009 г. № 52 (в редакции от 04.06.2020г);
- Правила землепользования и застройки Уссурийского городского округа, утвержденные Решением Думы Уссурийского городского округа №104 от 30.11.2004 г. «О правилах землепользования и застройки Уссурийского городского округа»;
- Топографические материалы;

Графическая часть проекта межевания территории выполнена в системе координат МСК 25 зона 1.

| | | | | | | | |
|--------------|----------------|--------------|-----------------------|-------|------|--|------|
| Инв. № подл. | Подпись и дата | Взам. инв. № | | | | | Лист |
| | | | 2779.12.2020-8-ПМТ -1 | | | | |
| Изм. | Кол.уч | Лист | № док. | Подп. | Дата | | |

2. Характеристика территории, на которую осуществляется разработка проекта межевание.

Участок, предназначенный для подготовки проекта межевания (далее Территория) расположен в кадастровом квартале 25:34:016501 в городе Уссурийске (район Слабоды).

Участок граничит:

- с северо-западной стороны - проспект Блюхера;
- с юго-восточной стороны – улица Бонивура;
- с восточной стороны – улица Полушкина.
- с северной стороны – территория производства.

Согласно Правилам землепользования и застройки Уссурийского городского округа, утвержденные Решением Думы Уссурийского городского округа №104 от 30.11.2004 г. «О правилах землепользования и застройки Уссурийского городского округа» территория расположена в территориальных зонах:

- зона основных общеобразовательных объектов (ОДЗ 5);
- зона застройки среднеэтажными жилыми домами (Ж 3)

Согласно Генеральный план Уссурийского городского округа Приморского края, утвержденный решением Думы УГО от 26.05.2009 г. № 52 (в редакции от 04.06.2020г) территория расположена в функциональной зоне – зона застройки среднеэтажными жилыми домами (до 4 этажей, включая мансардный) и зона смешанной общественно-деловой застройки.

Проектом межевания территории с учетом существующей застройки предполагается:

- 1) определения местоположения границ, образуемых и изменяемых земельных участков;
- 2) установление красных линий для застроенных территорий, в границах которых не планируется размещение новых объектов капитального

2779.12.2020-8-ПМТ -1

Лист

6

| |
|---------------|
| Взам. инв. № |
| Попись и дата |
| Инв. № подл. |

| | | | | | |
|------|--------|------|--------|-------|------|
| | | | | | |
| Изм. | Кол.уч | Лист | № док. | Подп. | Дата |

строительства, а также для установления красных линий в связи с образованием и (или) изменением земельного участка, расположенного в границах территории, применительно к которой не предусматривается осуществление деятельности по комплексному и устойчивому развитию территории, при условии, что такие установление, изменение, отмена влекут за собой исключительно изменение границ территории общего пользования.

3.Перечень и сведения о площади образуемых земельных участков, в том числе возможные способы их образования.

Вид разрешенного использования образуемых земельных участков.

Перечень и сведения о площади образуемых земельных участков, в том числе возможные способы их образования, а также вид разрешенного использования образуемых и (или) изменяемых земельных участков приведены в таблице 3.1.

Таблица 3.1.

| Номер п/п | Условный номер | Площадь, кв.м. | Вид разрешенного использования | Способ образования | Примечание |
|-----------|----------------|----------------|--|---|----------------------------------|
| 1 | :ЗУ1 | 5256 | Объекты общеобразовательного назначения | образование путем перераспределения земельного участка с кадастровым номером 25:34:016501:1344 и земель находящихся в государственной и (или) муниципальной собственности | Перечень координат – таблица 3.3 |
| 2 | :ЗУ2 | 3011 | Объекты благоустройства | Образование земельного участка из земель государственной и (или) муниципальной собственности | |
| 3 | :ЗУ3 | 1883 | Объекты хранения автомобильного транспорта | Образование земельного участка из земель государственной и (или) муниципальной собственности | |
| 4 | :ЗУ4 | 920 | Объекты хранения автомобильного | образование путем перераспределения | |

| |
|----------------|
| Взам. инв. № |
| Подпись и дата |
| Инв. № подл. |

| | | | | | | | |
|------|--------|------|--------|-------|------|-----------------------|------|
| Изм. | Кол.уч | Лист | № док. | Подп. | Дата | 2779.12.2020-8-ПМТ -1 | Лист |
| | | | | | | | 7 |

| | |
|--------------|----------------|
| Инв. № подл. | Взам. инв. № |
| Изм. | Подпись и дата |

| | | | | |
|----|-------|------|--|---|
| | | | транспорта | земельного участка с кадастровым номером 25:34:016501:136 и земель находящихся в государственной и (или) муниципальной собственности |
| 5 | :ЗУ5 | 2157 | Многоквартирные жилые дома | образование путем перераспределения земельного участка с кадастровым номером 25:34:016501:1239 и земель находящихся в государственной и (или) муниципальной собственности |
| 6 | :ЗУ6 | 5268 | Многоквартирные жилые дома | образование путем перераспределения земельного участка с кадастровым номером 25:34:016501:1238 и земель находящихся в государственной и (или) муниципальной собственности |
| 7 | :ЗУ7 | 2783 | Объекты хранения автомобильного транспорта | Образование земельного участка из земель государственной и (или) муниципальной собственности |
| 8 | :ЗУ8 | 183 | | Образование земельного участка из земель государственной и (или) муниципальной собственности |
| 9 | :ЗУ9 | 544 | Объекты хранения автомобильного транспорта | Образование земельного участка из земель государственной и (или) муниципальной собственности |
| 10 | :ЗУ10 | 1353 | Объекты хранения автомобильного транспорта | Образование земельного участка из земель государственной и (или) муниципальной собственности |

2779.12.2020-8-ПМТ -1

Лист

8

| | | | | | |
|------|--------|------|--------|-------|------|
| | | | | | |
| Изм. | Кол.уч | Лист | № док. | Подп. | Дата |

| | |
|--------------|----------------|
| Инв. № подл. | Взам. инв. № |
| | Подпись и дата |

| | | | | |
|----|-------|------|--|--|
| 11 | :ЗУ11 | 764 | Объекты хранения автомобильного транспорта | собственности образование путем перераспределения земельного участка с кадастровым номером 25:34:016501:3880 и земель находящихся в государственной и (или) муниципальной собственности |
| 12 | :ЗУ12 | 453 | Объекты хранения автомобильного транспорта | Образование земельного участка из земель государственной и (или) муниципальной собственности |
| 13 | :ЗУ13 | 325 | Объекты хранения автомобильного транспорта | Образование земельного участка из земель государственной и (или) муниципальной собственности |
| 14 | :ЗУ14 | 2870 | Многоквартирные жилые дома | образование путем перераспределения земельного участка с кадастровым номером 25:34:016501:1156 и земель находящихся в государственной и (или) муниципальной собственности |
| 15 | :ЗУ15 | 2287 | Многоквартирные жилые дома | образование путем перераспределения земельного участка с кадастровым номером 25:34:016501:1229 и земель находящихся в государственной и (или) муниципальной собственности |
| 16 | :ЗУ16 | 1698 | Объекты торгового назначения и общественного питания | образование путем перераспределения земельного участка с кадастровым номером 25:34:016501:1150 и земель находящихся в государственной и |

| | | | | | |
|------|--------|------|--------|-------|------|
| Изм. | Кол.уч | Лист | № док. | Подп. | Дата |
| | | | | | |

2779.12.2020-8-ПМТ -1

Лист

9

| | |
|----------------|--------------|
| Инв. № подл. | Взам. инв. № |
| | |
| Подпись и дата | |
| | |

| | | | | |
|----|-------|------|---|---|
| | | | | (или) муниципальной собственности |
| 17 | :ЗУ17 | 1241 | Объекты административно-делового назначения | образование путем перераспределения земельного участка с кадастровым номером 25:34:016501:4829 и земель находящихся в государственной и (или) муниципальной собственности |
| 18 | :ЗУ18 | 3089 | Многоквартирные жилые дома | образование путем перераспределения земельного участка с кадастровым номером 25:34:016501:1226 и земель находящихся в государственной и (или) муниципальной собственности |
| 19 | :ЗУ19 | 5499 | Многоквартирные жилые дома | образование путем перераспределения земельного участка с кадастровым номером 25:34:016501:1153 и земель находящихся в государственной и (или) муниципальной собственности |
| 20 | :ЗУ20 | 640 | Объекты хранения автомобильного транспорта | Образование земельного участка из земель государственной и (или) муниципальной собственности |
| 21 | :ЗУ21 | 1315 | Объекты хранения автомобильного транспорта | Образование земельного участка из земель государственной и (или) муниципальной собственности |
| 22 | :ЗУ22 | 541 | Объекты благоустройства | Образование земельного участка из земель государственной и (или) муниципальной собственности |
| 23 | :ЗУ23 | 564 | Объекты хранения | образование путем |

2779.12.2020-8-ПМТ -1

Лист

10

| | | | | | |
|------|--------|------|--------|-------|------|
| Изм. | Кол.уч | Лист | № док. | Подп. | Дата |
| | | | | | |

| | |
|--------------|--------------|
| Инв. № подл. | Взам. инв. № |
| | |
| Изм. | Кол.уч |
| Лист | № док. |
| Подп. | Дата |

| | | | | |
|----|-------|------|--|---|
| | | | автомобильного транспорта | перераспределения земельного участка с кадастровым номером 25:34:016501:1166 и земель находящихся в государственной и (или) муниципальной собственности |
| 24 | :ЗУ24 | 532 | Объекты хранения автомобильного транспорта | Образование земельного участка из земель государственной и (или) муниципальной собственности |
| 25 | :ЗУ25 | 2316 | Многоквартирные жилые дома | образование путем перераспределения земельного участка с кадастровым номером 25:34:016501:4730 и земель находящихся в государственной и (или) муниципальной собственности |
| 26 | :ЗУ26 | 2252 | Многоквартирные жилые дома | образование путем перераспределения земельного участка с кадастровым номером 25:34:016501:30 и земель находящихся в государственной и (или) муниципальной собственности |
| 27 | :ЗУ27 | 1948 | Многоквартирные жилые дома | образование путем перераспределения земельного участка с кадастровым номером 25:34:016501:29 и земель находящихся в государственной и (или) муниципальной собственности |
| 28 | :ЗУ28 | 911 | Многоквартирные жилые дома | образование путем перераспределения земельного участка с кадастровым номером 25:34:016501:1215 и |

2779.12.2020-8-ПМТ -1

Лист

11

| | |
|--------------|----------------|
| Инв. № подл. | Взам. инв. № |
| | Подпись и дата |
| | |

| | | | | |
|----|-------|------|----------------------------|---|
| | | | | земель находящихся в государственной и (или) муниципальной собственности |
| 29 | :ЗУ29 | 1043 | Объекты благоустройства | Образование земельного участка из земель государственной и (или) муниципальной собственности |
| 30 | :ЗУ30 | 1432 | Объекты благоустройства | Образование земельного участка из земель государственной и (или) муниципальной собственности |
| 31 | :ЗУ31 | 3863 | Многоквартирные жилые дома | образование путем перераспределения земельного участка с кадастровым номером 25:34:016501:1225 и земель находящихся в государственной и (или) муниципальной собственности |
| 32 | :ЗУ32 | 1333 | Многоквартирные жилые дома | образование путем перераспределения земельного участка с кадастровым номером 25:34:016501:32 и земель находящихся в государственной и (или) муниципальной собственности |
| 33 | :ЗУ33 | 1155 | Многоквартирные жилые дома | образование путем перераспределения земельного участка с кадастровым номером 25:34:016501:31 и земель находящихся в государственной и (или) муниципальной собственности |
| 34 | :ЗУ34 | 2351 | Многоквартирные жилые дома | образование путем перераспределения земельного участка с кадастровым номером |

| | | | | | |
|------|--------|------|--------|-------|------|
| | | | | | |
| Изм. | Кол.уч | Лист | № док. | Подп. | Дата |

2779.12.2020-8-ПМТ -1

Лист

12

| | | | | |
|----|-------|------|----------------------------|---|
| | | | | 25:34:016501:1242 и земель находящихся в государственной и (или) муниципальной собственности |
| 35 | :ЗУ35 | 2268 | Многоквартирные жилые дома | образование путем перераспределения земельного участка с кадастровым номером 25:34:016501:1235 и земель находящихся в государственной и (или) муниципальной собственности |
| 36 | :ЗУ36 | 3255 | Многоквартирные жилые дома | Образование земельного участка из земель государственной и (или) муниципальной собственности <i>*для образования земельного участка необходимо предусмотреть снятие с кадастрового учета земельного участка с кадастровым номером 25:34:016501:4414 (статус временный)</i> |
| 37 | :ЗУ37 | 1368 | Многоквартирные жилые дома | образование путем перераспределения земельного участка с кадастровым номером 25:34:016501:1231 и земель находящихся в государственной и (или) муниципальной собственности |
| 38 | :ЗУ38 | 1070 | Многоквартирные жилые дома | образование путем перераспределения земельного участка с кадастровым номером 25:34:016501:1230 и земель находящихся в государственной и (или) муниципальной собственности |
| 39 | :ЗУ39 | 2106 | Многоквартирные жилые дома | образование путем перераспределения |

| | | | | | |
|------|--------|------|--------|-------|------|
| | | | | | |
| Изм. | Кол.уч | Лист | № док. | Подп. | Дата |

| | | | | |
|----|-------|------|--|---|
| | | | | земельного участка с кадастровым номером 25:34:016501:1227 и земель находящихся в государственной и (или) муниципальной собственности |
| 40 | :ЗУ40 | 6995 | Объекты дошкольного образования | образование путем перераспределения земельного участка с кадастровым номером 25:34:016501:22 и земель находящихся в государственной и (или) муниципальной собственности |
| 41 | :ЗУ41 | 5362 | Объекты благоустройства, территория общего пользования | Образование земельного участка из земель государственной и (или) муниципальной собственности |

Перечень частей земельных участков, образованных под сервитут, с целью определения доступа к образуемым земельным участкам представлены в таблице 3.2.

Таблица 3.2.

| Номер п/п | Условное обозначение части земельного участка | Условный кадастровый номер земельного участка, на котором образуется часть земельного участка | Условный кадастровый номер земельного участка, в пользу которого образуется часть земельного участка | Площадь, кв.м. | Назначение | Примечание |
|-----------|---|---|--|----------------|---------------------------|----------------------------------|
| 1 | Чзу1 | :ЗУ39 | :ЗУ35 | 103 | Сервитут (проезд, проход) | Перечень координат – таблица 3.4 |
| 2 | Чзу2 | :ЗУ35 | :ЗУ39 | 117 | Сервитут (проезд, проход) | |
| 3 | Чзу3 | :ЗУ35 | :ЗУ34 | 106 | Сервитут (проезд, проход) | |
| 4 | Чзу4 | :ЗУ34 | :ЗУ35 | 111 | Сервитут (проезд, проход) | |
| 5 | Чзу5 | :ЗУ33 | :ЗУ34 | 104 | Сервитут (проезд, проход) | |
| 6 | Чзу6 | :ЗУ25 | :ЗУ26 | 101 | Сервитут (проезд, | |

Изм. № подл. _____
 Подпись и дата _____
 Взам. инв. № _____

| | | | | | |
|----|-------|-------|---|-----|------------------------------|
| | | | | | проход) |
| 7 | Чзу7 | :ЗУ26 | :ЗУ28, :ЗУ24, :ЗУ23, :ЗУ20 | 172 | Сервитут (проезд, проход) |
| 8 | Чзу8 | :ЗУ28 | :ЗУ28, :ЗУ24, :ЗУ23, :ЗУ20 | 108 | Сервитут (проезд, проход) |
| 9 | Чзу9 | :ЗУ23 | :ЗУ21, :ЗУ20, | 57 | Сервитут (проезд, проход) |
| 10 | Чзу10 | :ЗУ21 | :ЗУ20 | 75 | Сервитут (проезд, проход) |
| 11 | Чзу11 | :ЗУ17 | :ЗУ7, :ЗУ8, :ЗУ9, :ЗУ10, :ЗУ11, :ЗУ13, :ЗУ16 | 268 | Сервитут (проезд, проход) |
| 12 | Чзу12 | :ЗУ11 | :ЗУ7, :ЗУ8, :ЗУ9, :ЗУ10, :ЗУ13, :ЗУ16 | 149 | Сервитут (проезд, проход) |
| 13 | Чзу13 | :ЗУ12 | :ЗУ7, :ЗУ8, :ЗУ9, :ЗУ10, :ЗУ11, :ЗУ13, :ЗУ15 | 136 | Сервитут (проезд, проход) |
| 14 | Чзу14 | :ЗУ10 | :ЗУ7, :ЗУ8, :ЗУ9, | 206 | Сервитут (проезд, проход) |
| 15 | Чзу15 | :ЗУ7 | :ЗУ8, :ЗУ9, | 163 | Сервитут (проезд, проход) |

Перечень координат образуемых земельных участков, представлены в таблице 3.3.

Таблица 3.2

| | | |
|--|----------------------|------------|
| Условный номер земельного участка :ЗУ1 | | |
| Площадь земельного участка 5256 м² | | |
| Обозначение характерных точек границ | Координаты, м | |
| | X | Y |
| 1 | 2 | 3 |
| 1 | 437671,09 | 1401162,21 |
| 2 | 437682,65 | 1401176,11 |
| 3 | 437679,15 | 1401179,41 |
| 4 | 437685,29 | 1401186,56 |
| 5 | 437686,37 | 1401185,63 |
| 6 | 437687,94 | 1401187,47 |
| 7 | 437686,71 | 1401188,50 |
| 8 | 437687,07 | 1401188,93 |
| 9 | 437685,70 | 1401190,07 |
| 10 | 437692,81 | 1401198,60 |
| 11 | 437698,02 | 1401194,58 |
| 12 | 437701,53 | 1401199,68 |
| 13 | 437693,72 | 1401205,35 |
| 14 | 437696,76 | 1401209,41 |
| 15 | 437656,83 | 1401241,13 |
| 16 | 437650,31 | 1401233,30 |
| 17 | 437610,43 | 1401266,19 |
| 18 | 437608,66 | 1401267,54 |

2779.12.2020-8-ПМТ -1

Лист

15

Взам. инв. №
Подпись и дата
Инв. № подл.

| | | | | | |
|------|--------|------|--------|-------|------|
| Изм. | Кол.уч | Лист | № док. | Подп. | Дата |
|------|--------|------|--------|-------|------|

| 1 | 2 | 3 |
|----|-----------|------------|
| 19 | 437581,67 | 1401237,07 |
| 20 | 437607,99 | 1401215,06 |

Условный номер земельного участка :ЗУ2

Площадь земельного участка 3011 м²

| Обозначение характерных точек границ | Координаты, м | |
|--------------------------------------|---------------|------------|
| | X | Y |
| 1 | 2 | 3 |
| 1 | 437695,84 | 1401203,81 |
| 2 | 437721,95 | 1401240,05 |
| 3 | 437676,08 | 1401267,80 |
| 4 | 437673,54 | 1401269,34 |
| 5 | 437671,39 | 1401267,42 |
| 6 | 437645,16 | 1401258,16 |
| 7 | 437642,32 | 1401258,78 |
| 8 | 437616,58 | 1401276,82 |
| 9 | 437608,66 | 1401267,54 |
| 10 | 437610,43 | 1401266,19 |
| 11 | 437650,31 | 1401233,30 |
| 12 | 437656,83 | 1401241,13 |
| 13 | 437696,76 | 1401209,41 |
| 14 | 437693,72 | 1401205,35 |

Условный номер земельного участка :ЗУ3

Площадь земельного участка 1883 м²

| Обозначение характерных точек границ | Координаты, м | |
|--------------------------------------|---------------|------------|
| | X | Y |
| 1 | 2 | 3 |
| 1 | 437709,27 | 1401194,14 |
| 2 | 437749,09 | 1401253,02 |
| 3 | 437736,20 | 1401259,06 |
| 4 | 437731,97 | 1401253,14 |
| 5 | 437680,74 | 1401279,56 |
| 6 | 437679,32 | 1401274,51 |
| 7 | 437673,54 | 1401269,34 |
| 8 | 437721,95 | 1401240,05 |
| 9 | 437695,84 | 1401203,81 |
| 10 | 437701,53 | 1401199,68 |

Условный номер земельного участка :ЗУ4

Площадь земельного участка 920 м²

| Обозначение характерных точек границ | Координаты, м | |
|--------------------------------------|---------------|------------|
| | X | Y |
| 1 | 2 | 3 |
| 1 | 437749,09 | 1401253,02 |
| 2 | 437756,50 | 1401262,27 |
| 3 | 437752,42 | 1401263,36 |
| 4 | 437752,71 | 1401264,60 |
| 5 | 437745,90 | 1401267,36 |
| 6 | 437720,90 | 1401273,50 |
| 7 | 437685,08 | 1401287,61 |
| 8 | 437685,11 | 1401287,94 |
| 9 | 437683,31 | 1401288,73 |
| 10 | 437680,74 | 1401279,56 |

Взам. инв. №

Подпись и дата

Инв. № подл.

Лист

2779.12.2020-8-ПМТ -1

16

| Изм. | Кол.уч | Лист | № док. | Подп. | Дата |
|------|--------|------|--------|-------|------|
| | | | | | |

| 1 | 2 | 3 |
|----|-----------|------------|
| 11 | 437731,97 | 1401253,14 |
| 12 | 437736,20 | 1401259,06 |

Условный номер земельного участка :ЗУ5

Площадь земельного участка 2157 м²

| Обозначение характерных точек границ | Координаты, м | |
|--------------------------------------|---------------|------------|
| | X | Y |
| 1 | 2 | 3 |
| 1 | 437645,02 | 1401258,11 |
| 2 | 437671,39 | 1401267,42 |
| 3 | 437679,32 | 1401274,51 |
| 4 | 437683,31 | 1401288,73 |
| 5 | 437674,72 | 1401292,50 |
| 6 | 437657,73 | 1401299,96 |
| 7 | 437656,06 | 1401314,64 |
| 8 | 437655,19 | 1401325,57 |
| 9 | 437647,61 | 1401315,50 |
| 10 | 437627,60 | 1401291,21 |
| 11 | 437616,58 | 1401276,82 |
| 12 | 437642,48 | 1401258,76 |

Условный номер земельного участка ЗУ6

Площадь земельного участка 5268 м²

| Обозначение характерных точек границ | Координаты, м | |
|--------------------------------------|---------------|------------|
| | X | Y |
| 1 | 2 | 3 |
| 1 | 437647,61 | 1401315,50 |
| 2 | 437655,19 | 1401325,57 |
| 3 | 437653,69 | 1401344,49 |
| 4 | 437591,44 | 1401396,26 |
| 5 | 437595,73 | 1401402,53 |
| 6 | 437582,07 | 1401411,16 |
| 7 | 437588,13 | 1401420,75 |
| 8 | 437581,06 | 1401425,06 |
| 9 | 437575,55 | 1401428,55 |
| 10 | 437565,72 | 1401417,65 |
| 11 | 437561,52 | 1401413,03 |
| 12 | 437549,88 | 1401417,41 |
| 13 | 437547,96 | 1401415,16 |
| 14 | 437533,11 | 1401397,95 |
| 15 | 437631,94 | 1401314,83 |
| 16 | 437640,82 | 1401307,26 |

Условный номер земельного участка :ЗУ7

Площадь земельного участка 2783 м²

| Обозначение характерных точек границ | Координаты, м | |
|--------------------------------------|---------------|------------|
| | X | Y |
| 1 | 2 | 3 |
| 1 | 437653,68 | 1401344,49 |
| 2 | 437652,34 | 1401358,87 |
| 3 | 437650,26 | 1401363,64 |
| 4 | 437657,44 | 1401368,85 |
| 5 | 437649,74 | 1401379,46 |
| 6 | 437645,70 | 1401395,33 |

Взам. инв. №
Инв. № подл.
Подпись и дата

| | | | | | | | |
|------|--------|------|--------|-------|------|-----------------------|------|
| Изм. | Кол.уч | Лист | № док. | Подп. | Дата | 2779.12.2020-8-ПМТ -1 | Лист |
| | | | | | | | 17 |

| 1 | 2 | 3 |
|----|-----------|------------|
| 7 | 437619,65 | 1401416,72 |
| 8 | 437603,14 | 1401430,33 |
| 9 | 437609,29 | 1401440,11 |
| 10 | 437597,94 | 1401447,40 |
| 11 | 437581,06 | 1401425,06 |
| 12 | 437588,13 | 1401420,75 |
| 13 | 437601,79 | 1401412,12 |
| 14 | 437595,73 | 1401402,53 |
| 15 | 437591,44 | 1401396,26 |

Условный номер земельного участка :ЗУ8

Площадь земельного участка 183 м²

| Обозначение характерных точек границ | Координаты, м | |
|--------------------------------------|---------------|------------|
| | X | Y |
| 1 | 2 | 3 |
| 1 | 437595,73 | 1401402,53 |
| 2 | 437601,79 | 1401412,12 |
| 3 | 437588,13 | 1401420,75 |
| 4 | 437582,07 | 1401411,16 |

Условный номер земельного участка ЗУ9

Площадь земельного участка 544 м²

| Обозначение характерных точек границ | Координаты, м | |
|--------------------------------------|---------------|------------|
| | X | Y |
| 1 | 2 | 3 |
| 1 | 437619,65 | 1401416,72 |
| 2 | 437631,25 | 1401436,74 |
| 3 | 437624,89 | 1401440,36 |
| 4 | 437628,79 | 1401446,75 |
| 5 | 437617,68 | 1401453,64 |
| 6 | 437609,29 | 1401440,11 |
| 7 | 437603,14 | 1401430,33 |

Условный номер земельного участка :ЗУ10

Площадь земельного участка 1353 м²

| Обозначение характерных точек границ | Координаты, м | |
|--------------------------------------|---------------|------------|
| | X | Y |
| 1 | 2 | 3 |
| 1 | 437617,76 | 1401453,59 |
| 2 | 437643,39 | 1401497,16 |
| 3 | 437641,92 | 1401498,52 |
| 4 | 437637,23 | 1401502,87 |
| 5 | 437635,37 | 1401504,59 |
| 6 | 437633,82 | 1401506,03 |
| 7 | 437629,07 | 1401511,14 |
| 8 | 437599,58 | 1401473,85 |
| 9 | 437609,49 | 1401466,27 |
| 10 | 437597,94 | 1401447,40 |
| 11 | 437609,29 | 1401440,11 |

Условный номер земельного участка :ЗУ11

Площадь земельного участка 764 м²

| Обозначение характерных точек границ | Координаты, м | |
|--------------------------------------|---------------|---|
| | X | Y |
| 1 | 2 | 3 |

Взам. инв. №
Инв. № подл.
Подпись и дата

| 1 | 2 | 3 |
|----------|-----------|------------|
| :ЗУ11(1) | | |
| 1 | 437662,50 | 1401529,89 |
| 2 | 437664,38 | 1401532,86 |
| 3 | 437673,93 | 1401544,67 |
| 4 | 437682,33 | 1401553,47 |
| 5 | 437686,68 | 1401558,02 |
| 6 | 437688,35 | 1401559,89 |
| 7 | 437675,86 | 1401570,28 |
| 8 | 437652,96 | 1401541,34 |
| 9 | 437650,58 | 1401538,33 |
| 10 | 437655,26 | 1401534,87 |
| 11 | 437660,48 | 1401531,77 |
| 12 | 437660,73 | 1401531,63 |
| 13 | 437660,93 | 1401531,44 |
| :ЗУ11(2) | | |
| 14 | 437643,39 | 1401497,16 |
| 15 | 437647,90 | 1401504,83 |
| 16 | 437646,32 | 1401506,46 |
| 17 | 437639,87 | 1401512,44 |
| 18 | 437638,20 | 1401514,00 |
| 19 | 437634,19 | 1401517,61 |
| 20 | 437629,07 | 1401511,14 |
| 21 | 437633,82 | 1401506,03 |
| 22 | 437635,37 | 1401504,59 |
| 23 | 437641,92 | 1401498,52 |

Условный номер земельного участка :ЗУ12

Площадь земельного участка 453 м²

| Обозначение характерных точек границ | Координаты, м | |
|---|---------------|------------|
| | X | Y |
| | 2 | 3 |
| 1 | 437647,90 | 1401504,83 |
| 2 | 437659,15 | 1401524,59 |
| 3 | 437662,50 | 1401529,89 |
| 4 | 437660,61 | 1401531,70 |
| 5 | 437655,24 | 1401534,77 |
| 6 | 437650,58 | 1401538,33 |
| 7 | 437636,32 | 1401520,28 |
| 8 | 437634,19 | 1401517,61 |
| 9 | 437639,87 | 1401512,44 |
| 10 | 437646,32 | 1401506,46 |

Условный номер земельного участка :ЗУ13

Площадь земельного участка 325 м²

| Обозначение характерных точек границ | Координаты, м | |
|---|---------------|------------|
| | X | Y |
| | 2 | 3 |
| 1 | 437636,32 | 1401520,28 |
| 2 | 437652,96 | 1401541,34 |
| 3 | 437643,76 | 1401549,02 |
| 4 | 437630,41 | 1401532,27 |
| 5 | 437626,78 | 1401527,89 |

Инв. № подл. Подпись и дата Взам. инв. №

| | | | | | | | |
|------|--------|------|--------|-------|------|-----------------------|------|
| Изм. | Кол.уч | Лист | № док. | Подп. | Дата | 2779.12.2020-8-ПМТ -1 | Лист |
| | | | | | | | 19 |

| Условный номер земельного участка :ЗУ14 | | |
|--|----------------------|------------|
| Площадь земельного участка 2870 м² | | |
| Обозначение характерных точек границ | Координаты, м | |
| | X | Y |
| 1 | 2 | 3 |
| 1 | 437561,52 | 1401413,03 |
| 2 | 437565,72 | 1401417,65 |
| 3 | 437575,55 | 1401428,55 |
| 4 | 437581,06 | 1401425,06 |
| 5 | 437597,94 | 1401447,40 |
| 6 | 437609,49 | 1401466,27 |
| 7 | 437599,58 | 1401473,85 |
| 8 | 437582,28 | 1401487,63 |
| 9 | 437599,58 | 1401473,85 |
| 10 | 437582,28 | 1401487,63 |
| 11 | 437578,15 | 1401482,93 |
| 12 | 437531,51 | 1401432,90 |
| 13 | 437529,89 | 1401430,94 |
| 14 | 437529,52 | 1401430,58 |
| 15 | 437547,96 | 1401415,16 |
| 16 | 437549,88 | 1401417,41 |

| Условный номер земельного участка :ЗУ15 | | |
|--|----------------------|------------|
| Площадь земельного участка 2287 м² | | |
| Обозначение характерных точек границ | Координаты, м | |
| | X | Y |
| 1 | 2 | 3 |
| 1 | 437599,58 | 1401473,85 |
| 2 | 437636,31 | 1401520,28 |
| 3 | 437636,31 | 1401520,28 |
| 4 | 437626,78 | 1401527,89 |
| 5 | 437630,41 | 1401532,27 |
| 6 | 437611,60 | 1401547,36 |
| 7 | 437607,80 | 1401542,57 |
| 8 | 437601,68 | 1401534,96 |
| 9 | 437589,40 | 1401519,61 |
| 10 | 437571,24 | 1401496,43 |

| Условный номер земельного участка :ЗУ16 | | |
|--|----------------------|------------|
| Площадь земельного участка 1698 м² | | |
| Обозначение характерных точек границ | Координаты, м | |
| | X | Y |
| 1 | 2 | 3 |
| 1 | 437652,96 | 1401541,34 |
| 2 | 437673,64 | 1401567,48 |
| 3 | 437669,89 | 1401570,20 |
| 4 | 437645,61 | 1401589,75 |
| 5 | 437611,64 | 1401547,41 |
| 6 | 437630,29 | 1401532,28 |
| 7 | 437643,76 | 1401549,02 |

Взам. инв. №
Инв. № подл.
Подпись и дата

| | | | | | | | |
|------|--------|------|--------|-------|------|-----------------------|------|
| Изм. | Кол.уч | Лист | № док. | Подп. | Дата | 2779.12.2020-8-ПМТ -1 | Лист |
| | | | | | | | 20 |

| Условный номер земельного участка :ЗУ17 | | |
|--|---------------|------------|
| Площадь земельного участка 1241 м² | | |
| Обозначение характерных точек границ | Координаты, м | |
| | X | Y |
| 1 | 2 | 3 |
| 1 | 437688,35 | 1401559,89 |
| 2 | 437702,21 | 1401575,34 |
| 3 | 437692,68 | 1401583,33 |
| 4 | 437665,39 | 1401606,06 |
| 5 | 437661,19 | 1401609,34 |
| 6 | 437645,61 | 1401589,75 |
| 7 | 437669,89 | 1401570,20 |
| 8 | 437673,64 | 1401567,48 |
| 9 | 437675,85 | 1401570,28 |

| Условный номер земельного участка :ЗУ18 | | |
|--|---------------|------------|
| Площадь земельного участка 3089 м² | | |
| Обозначение характерных точек границ | Координаты, м | |
| | X | Y |
| 1 | 2 | 3 |
| 1 | 437611,53 | 1401547,23 |
| 2 | 437661,19 | 1401609,34 |
| 3 | 437634,90 | 1401629,96 |
| 4 | 437615,44 | 1401605,61 |
| 5 | 437611,58 | 1401608,70 |
| 6 | 437581,52 | 1401571,10 |
| 7 | 437585,28 | 1401567,89 |
| 8 | 437581,72 | 1401563,44 |
| 9 | 437607,80 | 1401542,57 |

| Условный номер земельного участка :ЗУ19 | | |
|--|---------------|------------|
| Площадь земельного участка 5499 м² | | |
| Обозначение характерных точек границ | Координаты, м | |
| | X | Y |
| 1 | 2 | 3 |
| 1 | 437615,44 | 1401605,61 |
| 2 | 437629,02 | 1401622,60 |
| 3 | 437634,90 | 1401629,96 |
| 4 | 437580,90 | 1401674,18 |
| 5 | 437572,48 | 1401673,11 |
| 6 | 437543,30 | 1401637,22 |
| 7 | 437530,03 | 1401621,18 |
| 8 | 437564,24 | 1401593,13 |
| 9 | 437560,70 | 1401588,86 |
| 10 | 437581,52 | 1401571,10 |
| 11 | 437611,58 | 1401608,70 |

| Условный номер земельного участка :ЗУ20 | | |
|---|---------------|------------|
| Площадь земельного участка 640 м² | | |
| Обозначение характерных точек границ | Координаты, м | |
| | X | Y |
| 1 | 2 | 3 |
| 1 | 437589,40 | 1401519,61 |
| 2 | 437607,80 | 1401542,57 |
| 3 | 437590,42 | 1401556,47 |

Инв. № подл. Подпись и дата Взам. инв. №

| | | |
|----------|-----------|------------|
| 1 | 2 | 3 |
| 4 | 437572,82 | 1401532,86 |

Условный номер земельного участка :ЗУ21

Площадь земельного участка 1315 м²

| Обозначение характерных точек границ | Координаты, м | |
|--------------------------------------|---------------|------------|
| | X | Y |
| 1 | 2 | 3 |
| 1 | 437572,82 | 1401532,86 |
| 2 | 437590,42 | 1401556,47 |
| 3 | 437581,72 | 1401563,44 |
| 4 | 437585,28 | 1401567,89 |
| 5 | 437560,70 | 1401588,86 |
| 6 | 437548,21 | 1401573,82 |
| 7 | 437544,38 | 1401569,20 |
| 8 | 437558,28 | 1401557,39 |
| 9 | 437552,21 | 1401549,34 |

Условный номер земельного участка :ЗУ22

Площадь земельного участка 541 м²

| Обозначение характерных точек границ | Координаты, м | |
|--------------------------------------|---------------|------------|
| | X | Y |
| 1 | 2 | 3 |
| 1 | 437571,24 | 1401496,43 |
| 2 | 437589,40 | 1401519,61 |
| 3 | 437575,47 | 1401530,74 |
| 4 | 437562,93 | 1401515,97 |
| 5 | 437556,63 | 1401508,06 |

Условный номер земельного участка :ЗУ23

Площадь земельного участка 564 м²

| Обозначение характерных точек границ | Координаты, м | |
|--------------------------------------|---------------|------------|
| | X | Y |
| 1 | 2 | 3 |
| 1 | 437562,93 | 1401515,97 |
| 2 | 437575,47 | 1401530,74 |
| 3 | 437572,82 | 1401532,86 |
| 4 | 437552,21 | 1401549,34 |
| 5 | 437540,25 | 1401535,23 |

Условный номер земельного участка :ЗУ24

Площадь земельного участка 532 м²

| Обозначение характерных точек границ | Координаты, м | |
|--------------------------------------|---------------|------------|
| | X | Y |
| 1 | 2 | 3 |
| 1 | 437552,21 | 1401549,34 |
| 2 | 437558,28 | 1401557,39 |
| 3 | 437544,38 | 1401569,20 |
| 4 | 437530,53 | 1401552,53 |
| 5 | 437526,03 | 1401547,15 |
| 6 | 437540,25 | 1401535,23 |

Взам. инв. №
Инв. № подл.
Подпись и дата

| | | | | | | | |
|------|--------|------|--------|-------|------|-----------------------|------|
| Изм. | Кол.уч | Лист | № док. | Подп. | Дата | 2779.12.2020-8-ПМТ -1 | Лист |
| | | | | | | | 22 |

| Условный номер земельного участка:ЗУ25 | | |
|--|---------------|------------|
| Площадь земельного участка 2316 м² | | |
| Обозначение характерных точек границ | Координаты, м | |
| | X | Y |
| 1 | 2 | 3 |
| 1 | 437530,53 | 1401552,53 |
| 2 | 437564,24 | 1401593,13 |
| 3 | 437530,03 | 1401621,18 |
| 4 | 437496,87 | 1401581,09 |

| Условный номер земельного участка :ЗУ26 | | |
|--|---------------|------------|
| Площадь земельного участка 2252 м² | | |
| Обозначение характерных точек границ | Координаты, м | |
| | X | Y |
| 1 | 2 | 3 |
| 1 | 437497,49 | 1401512,73 |
| 2 | 437530,53 | 1401552,53 |
| 3 | 437512,14 | 1401568,13 |
| 4 | 437498,81 | 1401579,44 |
| 5 | 437496,87 | 1401581,09 |
| 6 | 437464,73 | 1401542,20 |
| 7 | 437465,91 | 1401541,14 |

| Условный номер земельного участка :ЗУ27 | | |
|--|---------------|------------|
| Площадь земельного участка 1948 м² | | |
| Обозначение характерных точек границ | Координаты, м | |
| | X | Y |
| 1 | 2 | 3 |
| 1 | 437460,20 | 1401478,74 |
| 2 | 437488,07 | 1401510,16 |
| 3 | 437497,49 | 1401512,73 |
| 4 | 437493,27 | 1401516,53 |
| 5 | 437479,52 | 1401528,93 |
| 6 | 437465,91 | 1401541,14 |
| 7 | 437464,73 | 1401542,20 |
| 8 | 437431,86 | 1401502,50 |

| Условный номер земельного участка :ЗУ28 | | |
|---|---------------|------------|
| Площадь земельного участка 911 м² | | |
| Обозначение характерных точек границ | Координаты, м | |
| | X | Y |
| 1 | 2 | 3 |
| 1 | 437503,72 | 1401496,70 |
| 2 | 437540,25 | 1401535,23 |
| 3 | 437526,03 | 1401547,15 |
| 4 | 437497,49 | 1401512,73 |
| 5 | 437488,06 | 1401510,17 |
| 6 | 437496,00 | 1401503,34 |

| Условный номер земельного участка :ЗУ29 | | |
|--|---------------|------------|
| Площадь земельного участка 1043 м² | | |
| Обозначение характерных точек границ | Координаты, м | |
| | X | Y |
| 1 | 2 | 3 |
| 1 | 437479,95 | 1401462,67 |
| 2 | 437506,73 | 1401494,04 |

2779.12.2020-8-ПМТ -1

Лист

23

Взам. инв. №
Попись и дата
Инв. № подл.

| | | | | | |
|------|--------|------|--------|-------|------|
| Изм. | Кол.уч | Лист | № док. | Подп. | Дата |
|------|--------|------|--------|-------|------|

| 1 | 2 | 3 |
|---|-----------|------------|
| 3 | 437488,07 | 1401510,16 |
| 4 | 437460,20 | 1401478,74 |

Условный номер земельного участка :ЗУ30

Площадь земельного участка 1432 м²

| Обозначение характерных точек границ | Координаты, м | |
|--------------------------------------|---------------|------------|
| | X | Y |
| 1 | 2 | 3 |
| 1 | 437506,73 | 1401494,04 |
| 2 | 437479,95 | 1401462,67 |
| 3 | 437487,63 | 1401456,42 |
| 4 | 437554,56 | 1401523,07 |
| 5 | 437540,25 | 1401535,23 |
| 6 | 437503,72 | 1401496,70 |

Условный номер земельного участка :ЗУ31

Площадь земельного участка 3863 м²

| Обозначение характерных точек границ | Координаты, м | |
|--------------------------------------|---------------|------------|
| | X | Y |
| 1 | 2 | 3 |
| 1 | 437531,51 | 1401432,90 |
| 2 | 437582,24 | 1401487,57 |
| 3 | 437571,22 | 1401496,44 |
| 4 | 437556,63 | 1401508,06 |
| 5 | 437562,93 | 1401515,97 |
| 6 | 437554,56 | 1401523,07 |
| 7 | 437487,63 | 1401456,42 |
| 8 | 437503,92 | 1401443,06 |
| 9 | 437515,36 | 1401443,15 |
| 10 | 437529,51 | 1401430,57 |
| 11 | 437529,89 | 1401430,94 |

Условный номер земельного участка :ЗУ32

Площадь земельного участка 1333 м²

| Обозначение характерных точек границ | Координаты, м | |
|--------------------------------------|---------------|------------|
| | X | Y |
| 1 | 2 | 3 |
| 1 | 437416,85 | 1401441,99 |
| 2 | 437446,90 | 1401477,43 |
| 3 | 437425,53 | 1401494,90 |
| 4 | 437394,76 | 1401457,70 |
| 5 | 437395,19 | 1401457,32 |
| 6 | 437414,98 | 1401439,81 |

Условный номер земельного участка :ЗУ33

Площадь земельного участка 1155 м²

| Обозначение характерных точек границ | Координаты, м | |
|--------------------------------------|---------------|------------|
| | X | Y |
| 1 | 2 | 3 |
| 1 | 437387,21 | 1401407,06 |
| 2 | 437414,98 | 1401439,81 |
| 3 | 437409,00 | 1401445,10 |
| 4 | 437394,76 | 1401457,70 |
| 5 | 437367,01 | 1401424,10 |
| 6 | 437368,44 | 1401422,89 |

Взам. инв. №
Полиция и лета
Инв. № подл.

| | | | | | | | |
|------|--------|------|--------|-------|------|-----------------------|------|
| Изм. | Кол.уч | Лист | № док. | Подп. | Дата | 2779.12.2020-8-ПМТ -1 | Лист |
| | | | | | | | 24 |

| | | |
|----------|-----------|------------|
| 1 | 2 | 3 |
| 7 | 437376,49 | 1401416,10 |

Условный номер земельного участка :ЗУ34

Площадь земельного участка 2351 м²

| Обозначение характерных точек границ | Координаты, м | |
|--------------------------------------|---------------|------------|
| | X | Y |
| 1 | 2 | 3 |
| 1 | 437426,45 | 1401373,95 |
| 2 | 437456,11 | 1401408,60 |
| 3 | 437416,84 | 1401442,00 |
| 4 | 437414,98 | 1401439,81 |
| 5 | 437387,21 | 1401407,06 |
| 6 | 437416,93 | 1401381,99 |

Условный номер земельного участка :ЗУ35

Площадь земельного участка 2268 м²

| Обозначение характерных точек границ | Координаты, м | |
|--------------------------------------|---------------|------------|
| | X | Y |
| 1 | 2 | 3 |
| 1 | 437464,64 | 1401341,78 |
| 2 | 437493,99 | 1401376,39 |
| 3 | 437469,13 | 1401397,52 |
| 4 | 437456,11 | 1401408,60 |
| 5 | 437426,45 | 1401373,95 |
| 6 | 437432,14 | 1401369,14 |
| 7 | 437457,07 | 1401348,09 |

Условный номер земельного участка :ЗУ36

Площадь земельного участка 3255 м²

| Обозначение характерных точек границ | Координаты, м | |
|--------------------------------------|---------------|------------|
| | X | Y |
| 1 | 2 | 3 |
| 1 | 437488,91 | 1401421,37 |
| 2 | 437500,31 | 1401435,02 |
| 3 | 437456,64 | 1401469,65 |
| 4 | 437446,90 | 1401477,43 |
| 5 | 437416,84 | 1401442,00 |
| 6 | 437456,11 | 1401408,60 |
| 7 | 437469,13 | 1401397,52 |

Условный номер земельного участка :ЗУ37

Площадь земельного участка 1365 м²

| Обозначение характерных точек границ | Координаты, м | |
|--------------------------------------|---------------|------------|
| | X | Y |
| 1 | 2 | 3 |
| 1 | 437502,67 | 1401369,02 |
| 2 | 437522,50 | 1401392,87 |
| 3 | 437488,91 | 1401421,37 |
| 4 | 437469,13 | 1401397,52 |
| 5 | 437493,99 | 1401376,39 |

Взам. инв. №
Инв. № подл.
Подпись и дата

| Условный номер земельного участка :ЗУ38 | | |
|--|---------------|------------|
| Площадь земельного участка 1070 м² | | |
| Обозначение характерных точек границ | Координаты, м | |
| | X | Y |
| 1 | 2 | 3 |
| 1 | 437528,95 | 1401346,71 |
| 2 | 437548,82 | 1401370,53 |
| 3 | 437522,50 | 1401392,87 |
| 4 | 437502,67 | 1401369,02 |

| Условный номер земельного участка :ЗУ39 | | |
|--|---------------|------------|
| Площадь земельного участка 2106 м² | | |
| Обозначение характерных точек границ | Координаты, м | |
| | X | Y |
| 1 | 2 | 3 |
| 1 | 437497,08 | 1401308,45 |
| 2 | 437528,95 | 1401346,71 |
| 3 | 437493,99 | 1401376,39 |
| 4 | 437464,64 | 1401341,78 |
| 5 | 437468,07 | 1401338,92 |
| 6 | 437494,36 | 1401316,53 |

| Условный номер земельного участка :ЗУ40 | | |
|--|---------------|------------|
| Площадь земельного участка 6995 м² | | |
| Обозначение характерных точек границ | Координаты, м | |
| | X | Y |
| 1 | 2 | 3 |
| 1 | 437575,66 | 1401242,11 |
| 2 | 437607,33 | 1401277,61 |
| 3 | 437604,70 | 1401280,43 |
| 4 | 437605,42 | 1401281,87 |
| 5 | 437589,48 | 1401295,23 |
| 6 | 437605,27 | 1401313,80 |
| 7 | 437588,28 | 1401327,31 |
| 8 | 437562,54 | 1401347,61 |
| 9 | 437543,52 | 1401364,16 |
| 10 | 437497,09 | 1401308,40 |
| 11 | 437520,02 | 1401288,69 |

| Условный номер земельного участка :ЗУ41 | | |
|--|---------------|------------|
| Площадь земельного участка 5362 м² | | |
| Обозначение характерных точек границ | Координаты, м | |
| | X | Y |
| 1 | 2 | 3 |
| 1 | 437627,60 | 1401291,21 |
| 2 | 437640,82 | 1401307,26 |
| 3 | 437631,95 | 1401314,82 |
| 4 | 437533,24 | 1401397,84 |
| 5 | 437533,11 | 1401397,95 |
| 6 | 437547,96 | 1401415,16 |
| 7 | 437529,51 | 1401430,57 |
| 8 | 437515,36 | 1401443,15 |
| 9 | 437503,92 | 1401443,06 |
| 10 | 437487,63 | 1401456,42 |
| 11 | 437479,95 | 1401462,67 |

Инв. № подл. Подпись и дата. Взам. инв. №

| 1 | 2 | 3 |
|----|-----------|------------|
| 12 | 437460,20 | 1401478,74 |
| 13 | 437452,87 | 1401484,70 |
| 14 | 437431,86 | 1401502,49 |
| 15 | 437425,53 | 1401494,90 |
| 16 | 437446,90 | 1401477,43 |
| 17 | 437456,64 | 1401469,65 |
| 18 | 437500,31 | 1401435,02 |
| 19 | 437488,91 | 1401421,37 |
| 20 | 437522,50 | 1401392,87 |
| 21 | 437526,09 | 1401389,82 |
| 22 | 437548,82 | 1401370,53 |
| 23 | 437543,51 | 1401364,17 |
| 24 | 437562,54 | 1401347,61 |
| 25 | 437588,28 | 1401327,31 |
| 26 | 437605,27 | 1401313,80 |
| 27 | 437607,70 | 1401316,67 |
| 28 | 437626,81 | 1401300,43 |
| 29 | 437613,21 | 1401283,94 |
| 30 | 437607,33 | 1401277,61 |
| 31 | 437575,66 | 1401242,11 |
| 32 | 437581,67 | 1401237,07 |
| 33 | 437608,66 | 1401267,54 |
| 34 | 437616,58 | 1401276,82 |

Перечень координат образуемых земельных участков, представлены в таблице 3.4.

Таблица 3.4

| Условный номер части земельного участка Чзу1/106 | | |
|--|---------------|------------|
| Обозначение характерных точек границ | Координаты, м | |
| | X | Y |
| 1 | 2 | 3 |
| 1 | 437467,09 | 1401339,73 |
| 2 | 437487,31 | 1401363,12 |
| 3 | 437484,67 | 1401365,40 |
| 4 | 437464,64 | 1401341,78 |
| Условный номер части земельного участка Чзу2/117 | | |
| Обозначение характерных точек границ | Координаты, м | |
| | X | Y |
| 1 | 2 | 3 |
| 1 | 437464,82 | 1401341,63 |
| 2 | 437484,66 | 1401365,41 |
| 3 | 437482,01 | 1401367,70 |
| 4 | 437461,72 | 1401344,22 |
| 5 | 437464,51 | 1401341,86 |
| Условный номер части земельного участка Чзу3/106 | | |
| Обозначение характерных точек границ | Координаты, м | |
| | X | Y |
| 1 | 2 | 3 |
| 1 | 437429,01 | 1401371,79 |
| 2 | 437449,25 | 1401395,21 |

Взам. инв. №
Полишь и листа
Инв. № подл.

| 1 | 2 | 3 |
|---|----------------------|------------|
| 3 | 437446,61 | 1401397,50 |
| 4 | 437426,45 | 1401373,95 |
| Условный номер части земельного участка Чзу4/111 | | |
| Обозначение характерных точек границ | Координаты, м | |
| | X | Y |
| 1 | 2 | 3 |
| 1 | 437426,45 | 1401373,95 |
| 2 | 437446,62 | 1401397,51 |
| 3 | 437443,96 | 1401399,79 |
| 4 | 437423,66 | 1401376,31 |

| Условный номер части земельного участка Чзу5/104 | | |
|---|----------------------|------------|
| Обозначение характерных точек границ | Координаты, м | |
| | X | Y |
| 1 | 2 | 3 |
| 1 | 437391,02 | 1401411,56 |
| 2 | 437400,11 | 1401422,27 |
| 3 | 437380,18 | 1401415,09 |
| 4 | 437378,58 | 1401414,34 |
| 5 | 437384,62 | 1401409,25 |

| Условный номер части земельного участка Чзу6/101 | | |
|---|----------------------|------------|
| Обозначение характерных точек границ | Координаты, м | |
| | X | Y |
| 1 | 2 | 3 |
| 1 | 437517,87 | 1401563,27 |
| 2 | 437516,71 | 1401565,46 |
| 3 | 437501,43 | 1401586,65 |
| 4 | 437497,63 | 1401582,00 |
| 5 | 437500,42 | 1401578,08 |

| Условный номер части земельного участка Чзу7/172 | | |
|---|----------------------|------------|
| Обозначение характерных точек границ | Координаты, м | |
| | X | Y |
| 1 | 2 | 3 |
| 1 | 437526,05 | 1401547,13 |
| 2 | 437517,68 | 1401563,43 |
| 3 | 437500,42 | 1401578,08 |
| 4 | 437512,18 | 1401561,50 |
| 5 | 437522,04 | 1401542,31 |

| Условный номер части земельного участка Чзу8/108 | | |
|---|----------------------|------------|
| Обозначение характерных точек границ | Координаты, м | |
| | X | Y |
| 1 | 2 | 3 |
| 1 | 437536,12 | 1401530,88 |
| 2 | 437540,25 | 1401535,23 |
| 3 | 437526,05 | 1401547,13 |
| 4 | 437522,04 | 1401542,31 |
| 5 | 437530,42 | 1401536,17 |

| Условный номер части земельного участка Чзу9/57 | | |
|--|----------------------|------------|
| Обозначение характерных точек границ | Координаты, м | |
| | X | Y |
| 1 | 2 | 3 |
| 1 | 437540,18 | 1401535,29 |

Инв. № подл. Подпись и дата Взам. инв. №

| 1 | 2 | 3 |
|---|-----------|------------|
| 2 | 437552,21 | 1401549,34 |
| 3 | 437554,55 | 1401547,47 |
| 4 | 437542,62 | 1401533,25 |

Условный номер части земельного участка Чзу10/75

| Обозначение характерных точек границ | Координаты, м | |
|--------------------------------------|---------------|------------|
| | X | Y |
| 1 | 2 | 3 |
| 1 | 437552,21 | 1401549,34 |
| 2 | 437572,82 | 1401532,86 |
| 3 | 437574,61 | 1401535,27 |
| 4 | 437553,82 | 1401551,48 |

Условный номер части земельного участка Чзу11/268

| Обозначение характерных точек границ | Координаты, м | |
|--------------------------------------|---------------|------------|
| | X | Y |
| 1 | 2 | 3 |
| 1 | 437680,13 | 1401567,71 |
| 2 | 437654,88 | 1401589,69 |
| 3 | 437652,56 | 1401590,80 |
| 4 | 437665,41 | 1401606,09 |
| 5 | 437661,19 | 1401609,34 |
| 6 | 437645,61 | 1401589,75 |
| 7 | 437652,23 | 1401586,04 |
| 8 | 437664,00 | 1401575,91 |
| 9 | 437669,89 | 1401570,20 |
| 10 | 437673,64 | 1401567,48 |
| 11 | 437675,86 | 1401570,28 |
| 12 | 437679,61 | 1401567,15 |

Условный номер земельного участка Чзу12/149

| Обозначение характерных точек границ | Координаты, м | |
|--------------------------------------|---------------|------------|
| | X | Y |
| 1 | 2 | 3 |
| (1) | | |
| 1 | 437652,99 | 1401536,53 |
| 2 | 437678,26 | 1401568,47 |
| 3 | 437675,86 | 1401570,28 |
| 4 | 437673,64 | 1401567,48 |
| 5 | 437650,58 | 1401538,32 |
| (2) | | |
| 6 | 437639,52 | 1401512,76 |
| 7 | 437637,24 | 1401514,83 |
| 8 | 437632,84 | 1401507,08 |
| 9 | 437633,82 | 1401506,03 |
| 10 | 437635,05 | 1401504,89 |

Условный номер части земельного участка Чзу13/136

| Обозначение характерных точек границ | Координаты, м | |
|--------------------------------------|---------------|------------|
| | X | Y |
| 1 | 2 | 3 |
| 1 | 437639,52 | 1401512,76 |
| 2 | 437653,00 | 1401536,52 |
| 3 | 437636,23 | 1401520,18 |
| 4 | 437634,02 | 1401517,40 |
| 5 | 437650,58 | 1401538,32 |

Инв. № подл. Подпись и дата. Взам. инв. №

Лист

2779.12.2020-8-ПМТ -1

29

| Изм. | Кол.уч | Лист | № док. | Подп. | Дата |
|------|--------|------|--------|-------|------|
| | | | | | |

| 1 | 2 | 3 |
|--|----------------------|------------|
| 6 | 437637,24 | 1401514,83 |
| Условный номер части земельного участка Чзу14/206 | | |
| Обозначение характерных точек границ | Координаты, м | |
| | X | Y |
| 1 | 2 | 3 |
| 1 | 437601,22 | 1401445,29 |
| 2 | 437635,05 | 1401504,89 |
| 3 | 437633,82 | 1401506,03 |
| 4 | 437632,84 | 1401507,08 |
| 5 | 437598,69 | 1401446,92 |

| Условный номер части земельного участка Чзу15/163 | | |
|--|----------------------|------------|
| Обозначение характерных точек границ | Координаты, м | |
| | X | Y |
| 1 | 2 | 3 |
| 1 | 437603,39 | 1401414,66 |
| 2 | 437588,99 | 1401423,75 |
| 3 | 437599,70 | 1401442,62 |
| 4 | 437607,69 | 1401437,57 |
| 5 | 437609,31 | 1401440,09 |
| 6 | 437601,22 | 1401445,29 |
| 7 | 437598,69 | 1401446,92 |
| 8 | 437584,94 | 1401422,69 |
| 9 | 437587,50 | 1401421,13 |
| 10 | 437601,79 | 1401412,12 |

4. Перечень и сведения о площади образуемых земельных участков, которые будут отнесены к территориям общего пользования или имуществу общего пользования, в том числе в отношении которых предполагаются резервирование и (или) изъятие для государственных или муниципальных нужд

Сведения о площади образуемых земельных участков, которые будут отнесены к территориям общего пользования или имуществу общего пользования указаны в таблице 4.1.

Таблица 4.1.

| Номер п/п | Условный номер | Площадь, кв.м. | Вид разрешенного использования |
|-----------|----------------|----------------|--|
| 1 | :ЗУ2 | 3011 | Объекты благоустройства |
| 2 | :ЗУ22 | 541 | Объекты благоустройства |
| 3 | :ЗУ29 | 1043 | Объекты благоустройства |
| 4 | :ЗУ30 | 1432 | Объекты благоустройства |
| 5 | :ЗУ41 | 5362 | Объекты благоустройства, территория общего пользования |

2779.12.2020-8-ПМТ -1

Лист

30

Взам. инв. №
Инв. № подл.
Подпись и дата

| Изм. | Кол.уч | Лист | № док. | Подп. | Дата |
|------|--------|------|--------|-------|------|
| | | | | | |

Сведения о площади образуемых земельных участков, в отношении которых предполагаются резервирование и (или) изъятие для государственных или муниципальных нужд не предусмотрены.

5. Целевое назначение лесов, вид (виды) разрешенного использования лесного участка, количественные и качественные характеристики лесного участка, сведения о нахождении лесного участка в границах особо защитных участков лесов (в случае, если подготовка проекта межевания территории осуществляется в целях определения местоположения границ образуемых и (или) изменяемых лесных участков)

Целевое назначение лесов, вид (виды) разрешенного использования лесного участка, количественные и качественные характеристики лесного участка, сведения о нахождении лесного участка в границах особо защитных участков лесов (в случае, если подготовка проекта межевания территории осуществляется в целях определения местоположения границ образуемых и (или) изменяемых лесных участков) – сведения отсутствуют согласно письма «О предоставлении информации» от 03.02.2021г. № 82 от Уссурийского филиала КГКУ «Примлес» (Приложение №2).

6.Сведения о границах территории, в отношении которой утвержден проект межевания, содержащие перечень координат характерных точек этих границ в системе координат, используемой для ведения Единого государственного реестра недвижимости.

Сведения о границах территории, в отношении которой был ранее утвержден проект межевания – Постановление администрации Уссурийского городского округа Приморского края № 577 от 19.05.2008 г. «Об утверждении проекта межевания» (приложение №3).

| |
|---------------|
| Взам. инв. № |
| Попись и дата |
| Инв. № подл. |

| | | | | | | | |
|------|--------|------|--------|-------|------|-----------------------|------|
| | | | | | | 2779.12.2020-8-ПМТ -1 | Лист |
| | | | | | | | 31 |
| Изм. | Кол.уч | Лист | № док. | Подп. | Дата | | |

**7.Сведения о границах территории, в отношении которой разрабатывается проект межевания, содержащие перечень координат характерных точек этих границ в системе координат, используемой для ведения Единого государственного реестра недвижимости.
Сведения об устанавливаемых красных линиях, содержащие перечень координат характерных точек этих границ в системе координат, используемой для ведения Единого государственного реестра недвижимости**

Сведения о границах территории, в отношении которой разрабатывается проект межевания, содержащие перечень координат характерных точек этих границ в системе координат, используемой для ведения Единого государственного реестра недвижимости приведены в таблице 7.1.

Таблица 7.1. – Каталог координат границы территории, в отношении которой разрабатывается проект межевания.

| Обозначение характерных точек границ | Координаты, м | |
|--------------------------------------|---------------|------------|
| | X | Y |
| 1 | 2 | 3 |
| 1 | 437756,81 | 1401262,19 |
| 2 | 437752,39 | 1401263,24 |
| 3 | 437752,71 | 1401264,60 |
| 4 | 437745,90 | 1401267,36 |
| 5 | 437720,90 | 1401273,50 |
| 6 | 437685,08 | 1401287,61 |
| 7 | 437685,27 | 1401289,02 |
| 8 | 437657,72 | 1401300,02 |
| 9 | 437652,39 | 1401358,76 |
| 10 | 437650,26 | 1401363,64 |
| 11 | 437657,42 | 1401368,88 |
| 12 | 437649,74 | 1401379,46 |
| 13 | 437645,70 | 1401395,33 |
| 14 | 437619,65 | 1401416,72 |
| 15 | 437634,88 | 1401443,11 |
| 16 | 437617,76 | 1401453,59 |
| 17 | 437665,78 | 1401532,84 |
| 18 | 437711,78 | 1401586,15 |
| 19 | 437717,80 | 1401595,00 |
| 20 | 437578,59 | 1401698,07 |
| 21 | 437341,54 | 1401425,21 |
| 22 | 437664,01 | 1401139,64 |
| 23 | 437708,81 | 1401182,82 |
| 24 | 437766,42 | 1401269,42 |

| |
|----------------|
| Взам. инв. № |
| Подпись и дата |
| Инв. № подл. |

| 1 | 2 | 3 |
|----|-----------|------------|
| 25 | 437765,55 | 1401269,98 |
| 26 | 437760,47 | 1401263,43 |

Сведения об устанавливаемых красных линиях, содержащие перечень координат характерных точек этих границ в системе координат, используемой для ведения Единого государственного реестра недвижимости приведены в таблице 7.2.

Таблица 7.2. – Каталог координат устанавливаемых красных линиях.

| Обозначение характерных точек границ | Координаты, м | |
|--------------------------------------|---------------|------------|
| | X | Y |
| 1 | 2 | 3 |
| 1 | 437702,21 | 1401575,34 |
| 2 | 437692,68 | 1401583,33 |
| 3 | 437665,39 | 1401606,06 |
| 4 | 437636,47 | 1401628,62 |
| 5 | 437580,90 | 1401674,18 |
| 6 | 437572,48 | 1401673,11 |
| 7 | 437543,30 | 1401637,22 |
| 8 | 437367,01 | 1401424,10 |
| 9 | 437368,44 | 1401422,89 |
| 10 | 437376,49 | 1401416,10 |
| 11 | 437416,93 | 1401381,99 |
| 12 | 437432,15 | 1401369,15 |
| 13 | 437457,07 | 1401348,09 |
| 14 | 437468,07 | 1401338,92 |
| 15 | 437494,35 | 1401316,51 |
| 16 | 437497,09 | 1401308,40 |
| 17 | 437520,02 | 1401288,69 |
| 18 | 437607,99 | 1401215,06 |
| 19 | 437679,86 | 1401154,92 |

| |
|----------------|
| Взам. инв. № |
| Подпись и дата |
| Инв. № подл. |

| | | | | | | | |
|------|--------|------|--------|-------|------|-----------------------|------|
| | | | | | | 2779.12.2020-8-ПМТ -1 | Лист |
| | | | | | | | 33 |
| Изм. | Кол.уч | Лист | № док. | Подп. | Дата | | |



получено 13.12.2020г.

**АДМИНИСТРАЦИЯ
УССУРИЙСКОГО ГОРОДСКОГО ОКРУГА
ПРИМОРСКОГО КРАЯ**

ПОСТАНОВЛЕНИЕ

23.12.2020

№ 2779

г. Уссурийск

О подготовке документации по планировке (проект межевания) территории в городе Уссурийске в границах улицы Полушкина, улицы Бонивура, проспекта Блюхера

В соответствии со статьями 41, 43, 45, 46 Градостроительного Кодекса Российской Федерации, решением Думы Уссурийского городского округа от 26 мая 2009 года № 52 «Об утверждении Генерального плана Уссурийского городского округа», решением Думы Уссурийского городского округа от 04 декабря 2006 года № 510-НПА «О Положении о порядке подготовки и утверждения документации по планировке территории Уссурийского городского округа», решением Думы муниципального образования город Уссурийск и Уссурийский район от 30 ноября 2004 года № 104 «О Правилах землепользования и застройки Уссурийского городского округа», Уставом Уссурийского городского округа, на основании предложения муниципального бюджетного дошкольного образовательного учреждения «Детский сад № 11» от 04 декабря 2020 года № АД 015602, с целью определения местоположения границ образованных и изменяемых земельных участков

ПОСТАНОВЛЯЕТ:

1. Обеспечить муниципальному бюджетному дошкольному образовательному учреждению «Детский сад № 11» подготовку

048193

| |
|----------------|
| Взам. инв. № |
| Подпись и дата |
| Инв. № подл. |

| | | | | | | | | | |
|------|--------|------|--------|-------|------|-----------------------|--|--|--|
| | | | | | | | | | |
| Изм. | Кол.уч | Лист | № док. | Подп. | Дата | 2779.12.2020-8-ПМТ -1 | | | |
| | | | | | | | | | |

документации по планировке (проект межевания) территории в городе Уссурийске в границах улицы Полушкина, улицы Бонивура, проспекта Блюхера (далее – документация по планировке территории) в срок до 04 декабря 2021 года.

2. Границы элемента планировочной структуры для подготовки документации по планировке территории принять в соответствии со схемой (Приложение № 1).

3. Отделу пресс-службы администрации Уссурийского городского округа (Тесленко) опубликовать настоящее постановление в средствах массовой информации со дня его принятия.

4. Управлению информатизации и организации предоставления муниципальных услуг администрации Уссурийского городского округа (Панченко) разместить настоящее постановление на официальном сайте администрации Уссурийского городского округа.

Глава Уссурийского
городского округа



Е.Е. Корж



| | | | | | | | |
|--------------|----------------|--------------|--------|-------|------|-----------------------|------|
| Инв. № подл. | Подпись и дата | Взам. инв. № | | | | | Лист |
| | | | | | | | |
| Изм. | Кол.уч | Лист | № док. | Подп. | Дата | 2779.12.2020-8-ПМТ -1 | |

Приложение №2



МИНИСТЕРСТВО
ЛЕСНОГО ХОЗЯЙСТВА
И ОХРАНЫ ОБЪЕКТОВ
ЖИВОТНОГО МИРА
ПРИМОРСКОГО КРАЯ

Приморский край, г. Уссурийск,
ул. Ивасика, 17-18

ИП Поповой А.С.

КРАЕВОЕ ГОСУДАРСТВЕННОЕ
КАЗЕННОЕ УЧРЕЖДЕНИЕ
«ПРИМОРСКОЕ ЛЕСНИЧЕСТВО»
(КГКУ «ПРИМЛЕС»)

УССУРИЙСКИЙ ФИЛИАЛ
КГКУ «ПРИМЛЕС»

ул. Заречная, 16, г. Уссурийск, 692502
Телефон: (423) 432-71-75, (423) 432-71-95

E-mail: ussar-prim@yandex.ru

ОКПО 80944655, ОГРН 1072539002360

ИНН/КПП 2539081525/251162001

В.М. Чистоклетов № *22*

На _____ от _____

Уважаемая Анна Сергеевна!

Уссурийский филиал КГКУ «Примлес» на Ваш запрос № 02/013 от 03.02.2021г. сообщает, что по предоставленной схеме лесной участок в границах улиц Полушкина и Бонивура находится вне зоны ответственности Уссурийского участкового лесничества. Информации о целевом назначении лесов, виды разрешенного использования, количественную и качественную характеристику лесного участка, а также о нахождении в границах особо защитных участков лесов - **сведений не имеется.**

Директор
Уссурийского филиала
КГКУ «Примлес»

В.М. Чистоклетов

Исп. Д.М.Риковский

| |
|----------------|
| Взам. инв. № |
| Подпись и дата |
| Инв. № подл. |

| | | | | | | | | |
|------|--------|------|--------|-------|------|--|-----------------------|------|
| | | | | | | | 2779.12.2020-8-ПМТ -1 | Лист |
| | | | | | | | | 36 |
| Изм. | Кол.уч | Лист | № док. | Подп. | Дата | | | |



**ГЛАВА
УССУРИЙСКОГО ГОРОДСКОГО ОКРУГА
ПРИМОРСКОГО КРАЯ**

ПОСТАНОВЛЕНИЕ

19.05.2008,

г. Уссурийск

№ 577

Об утверждении проекта
межевания

Руководствуясь статьями 43, 46 Градостроительного кодекса Российской Федерации, решением Думы Уссурийского городского округа от 28 февраля 2007 года №567-НПА «О положении о публичных слушаниях в Уссурийском городском округе», на основании постановления главы Уссурийского городского округа от 17 марта 2008 года №259 «О назначении публичных слушаний», с учетом протокола от 22 апреля 2008 года публичных слушаний по вопросу: «Проект межевания территории в городе Уссурийске в границах улиц Раковская, железнодорожное полотно, Вострцова, проспект Блюхера, железнодорожное полотно, территория общества с ограниченной ответственностью «ДВ Логистик», Полушкина, Садовая, ручей Сухой, Воровского, Суворова, Полушкина, Слободская, территория стадиона и парка; Вострцова, Полушкина, переулок Больничный, проспект Блюхера», заключения о результатах публичных слушаний от 22 апреля 2008 года по вопросу: «Проект межевания территории в городе Уссурийске в границах улиц Раковская, железнодорожное полотно, Вострцова, проспект Блюхера, железнодорожное полотно, территория общества с ограниченной ответственностью «ДВ Логистик», Полушкина, Садовая, ручей Сухой,

004246 *

| | |
|----------------|--|
| Взам. инв. № | |
| Инв. № подл. | |
| Подпись и дата | |

| | | | | | | | |
|------|--------|------|--------|-------|------|------------------------------|-------------------|
| Изм. | Кол.уч | Лист | № док. | Подп. | Дата | 2779.12.2020-8-ПМТ -1 | Лист 37 |
|------|--------|------|--------|-------|------|------------------------------|-------------------|

Воровского, Суворова, Полушкина, Слободская, территория стадиона и парка;
Вострецова, Полушкина, переулок Больничный, проспект Блюхера»

ПОСТАНОВЛЯЮ:

1. Утвердить «Проект межевания территории в городе Уссурийске в границах улиц Раковская, железнодорожное полотно, Вострецова, проспект Блюхера, железнодорожное полотно, территория общества с ограниченной ответственностью «ДВ Логистик», Полушкина, Садовая, ручей Сухой, Воровского, Суворова, Полушкина, Слободская, территория стадиона и парка; Вострецова, Полушкина, переулок Больничный, проспект Блюхера» (прилагается).

2. Управлению по информации, связям с общественностью и взаимодействию с силовыми структурами администрации Уссурийского городского округа (Долгова) опубликовать настоящее постановление в течение семи дней с момента издания настоящего постановления.

3. Отделу информатизации и информационной безопасности управления делами администрации Уссурийского городского округа (Губков) разместить на официальном сайте администрации Уссурийского городского округа настоящее постановление.

4. Контроль за исполнением настоящего постановления возложить на заместителя главы администрации по вопросам жизнеобеспечения В.Б.Калиновского.

Глава Уссурийского городского округа



С. П. Рудица

| | |
|--------------|--------------|
| Инв. № подл. | Взам. инв. № |
| | |
| | |
| | |

| | | | | | | | |
|------|--------|------|--------|-------|------|-----------------------|------------|
| | | | | | | 2779.12.2020-8-ПМТ -1 | Лист 38 |
| | | | | | | | |
| Изм. | Кол.уч | Лист | № док. | Подп. | Дата | | |